


Rondreis NOORWEGEN

Dit jaar hadden Rit en ik bedacht van een langere trip naar Noorwegen te maken met de camper. Daar de afstanden in Noorwegen een stuk groter zijn dan in België, is dat wel het ideale vervoermiddel: je vertrekt 's morgens en rijdt dan tot je in de loop van de dag een mooie stopplaats om te overnachten vindt, zonder enige reserveringen of afspraken te moeten maken (althans niet buiten het toeristisch hoogseizoen). Voor deze trip hadden we enkel de ferry voor de oversteek naar Noorwegen gereserveerd en afgesproken met Ludo dat we begin september naar de Kvistero camping zouden komen om daar te duiken. Nico, Dirk, Tom, Hilde, Arlette en Raf waren daar ook om te duiken en/of te vissen. Hieronder enkele hoogtepunten van de rondreis



Vertrek



We zijn het Kattegat overgestoken met de Color Line ferry van Hirthals (Denemarken) naar Kristiansand in Noorwegen. Deze snelle boot legt na 3 uur en een kwart aan in Noorwegen. Aan boord kan je goed eten en ook nog taxfree inkopen doen. Kristiansand is een mooi havenstadje, dat wel een wandeling waard is. Haal daar ook de nodige Noorse Kronen (NOK) uit een geldautomaat: deze vindt je bij de meeste banken, onder het label 'minibank'.

Preikestolen



Preikestolen is een berg gevormd als een grote preekstoel steekt uit boven de Lysefjord. Reeds vanop de ferry is het een imposant zicht. Je kan de preekstoel te voet bereiken na een pittige wandeling, of klim, van twee uur. Best zwaar maar je wordt dan ook beloond met een prachtig uitzicht op de fjord. Daarna nog twee uur terug naar de parking, en moe, maar zeer tevreden, naar de camping rijden om te eten en te overnachten. Van de camping bij de Preekstoel is het een mooie rit naar Stavanger. Dit is een typisch havenstadje, met een mooi centrum met oude huisjes rond de haven.

Bergen

Bergen

was, voor Oslo, de hoofdstad van Noorwegen. De wijk rond de haven, met de houten huisjes (Bryggen) moet je zeker gezien hebben. Op de vismarkt bij de haven kan je goed eten. De kraampjes hebben tafels en stoelen, waar je van heerlijke verse vis kan genieten. Walvis en King Crab zijn echte aanraders!



Flåm



Vanuit Bergen kan je Flåm bereiken via Gudvangen. Een ferry brengt je van daar via de smalste fjord van Noorwegen, de Naerofjord en de Auerlandfjord naar Flåm. Flåm is gelegen in het binnenste deel van de Aurlandsfjord, een zijrivier van de 204 kilometer lange en tot 1308 meter diepe Sognefjord. Het dorp werd enkele jaren geleden verwoest door een overstroming en slijkstroom, maar daar is nu niets meer van te merken. De belangrijkste attractie van Flåm is

zijn spoorbaan.

Lonely Planet Traveller heeft in zijn uitgave van maart 2014 de Flåm Spoorbaan in de lijst van 'De meest indrukwekkende treinreizen ter wereld 2014' geplaatst en genaamd: 'De beste treinrit ter wereld'. De treinreis laat zien hoe ruig en indrukwekkend het Noorse landschap kan zijn. Tijdens de 20 kilometer lange treinreis kun je rivieren zien die zich door smalle kloven persen, watervallen waarvan het water met donderend geraas langs de berghellingen stort, met sneeuw bedekte bergtoppen en bergboerderijen die op duizelingwekkende hoogte tegen de berghellingen zijn 'geplakt'. De Flåm spoorlijn is een van de steilste spoorbanen ter wereld op normaal spoor. De hellingshoek is 55/1000 op bijna 80% van de spoorlijn.



Geirangerfjord

Vanuit Flåm verder naar Geiranger. Bij mooi weer is de toeristische bergroute een aanrader, met veel haarspeldbochten en mooie vergezichten gedurende een rit van ongeveer 45 km. Bij regenweer is het echter beter de 25 km lange tunnel te nemen. De afdaling hierna naar Geiranger is prachtig.

In de Geiranger fjord leggen regelmatig grote cruise-schepen aan. Die bepalen de drukte in het dorp: toe wij aankwamen lagen er drie zulke schepen, en je kon in het dorp over de koppen lopen. 's Nachts waren ze alle drie vertrokken, en heerste er terug absolute rust in het dorp. Vanuit Geiranger kan je verder noordwaarts rijden. Deze weg is de enige toegang tot Geiranger die het ganse jaar door wordt open gehouden. Eerst kronkelt de weg hoger en hoger tot je Trollstigen bereikt. Intussen wordt je verrast door duizelingwekkende vergezichten, steile bergwanden, watervallen, diepe fjorden en vruchtbare dalen. Wanneer je top bereikt hebt geldt natuurlijk 'What's gone up, must come down': de afdaling naar Andalsnes is wereldberoemd.

Staafkerken



Molde (beroemd voor haar jaarlijkse jazz festival in juli) en Kristiansund in de westelijke fjorden.

Trondheim



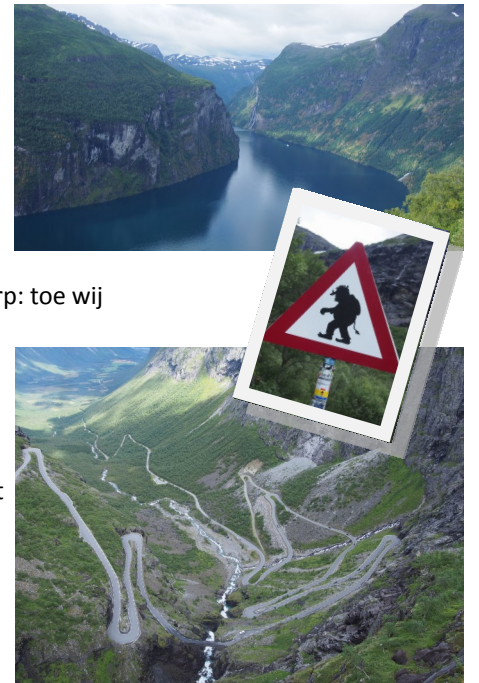
De universiteitsstad Trondheim, de technologie-hoofdstad van Noorwegen, is een paradijs voor technologie-liefhebbers en geschiedenisfans. De elfde-eeuwse Nidaroskathedraal is de belangrijkste kerk van Noorwegen, en de koninklijke residentie is het grootste houten paleis in Scandinavië. Maar er zijn hier ook bezienswaardigheden die een paar eeuwen jonger zijn. Zo is er het SINTEF onderzoekscentrum dat wereldwijd erkend wordt voor haar belangrijke onderzoek naar milieu-vriendelijke technieken. Bovendien heeft de omgeving van Trondheim skilocaties van wereldklasse, op Granåsen worden zelfs regelmatig de wereldkampioenschappen gehouden.



Poolcirkel centrum



Het Poolcirkel Centrum ligt aan de E6 op de Saltfjellet in de provincie Nordland. Het ligt ook in een Nationaal Park met fantastische mogelijkheden om te wandelen. In het gebied rond het Poolcirkel centrum bevinden zich oorlogsmonumenten van Russen en Joegoslaven uit de Tweede Wereldoorlog. De architectuur van het centrum is aangepast aan de natuurlijke omgeving en een strook marmer toont hoe de poolcirkel door het centrum loopt. In het Centrum is een cafetaria dat Noorse gerechten serveert, een grote winkel met souvenirs en geschenken en een expositie met kunst, marmer objecten en opgezette arctische dieren, zoals de grootste opgezette ijsbeer van Europa.



Op verschillende plaatsen vind je oude, houten kerken. Wij bezochten deze in Heddal en Borgund. De laatste vond ik wel de mooiste.

Atlantische weg
De Atlantische Weg (Atlantehavsveien) slingert over lage bruggen die de zee insteken en de eilandjes tussen



Kvistero Fjordcamping



Voor de laatste week voor de terugtocht naar België hadden we hier afgesproken met het gezelschap van Ludo Antonise. De Kvistero Fjord camping ligt ongeveer 260 km ten noorden van Trondheim in de Provincie Noord - Trondelag, dicht bij het kleinste stadje van Noorwegen, Kolvereid. De camping ligt direct aan het Foldafjord. Behalve de 18 hutten, welke verschillen in grootte, bieden zij ook plaats aan caravans, campers en tenten. De camping blijft normaal open tot oktober, maar nu reeds, begin september, waren de duikers en vissers van de LA Norwegian groep de enige gasten: Ludo, Arlette, Tom, Dirk, Raf, Hilde, Rit, ik, en vier vissers.



Voor het duiken kan men uitvaren met kleine metalen bootjes met buitenboord motor, ergens in de fjord aanleggen op een strandje of bij een aanlegsteiger, en dan de diepte opzoeken. Gegeerd zijn de grote krabben en


St.-Jacobschelpen: in tegenstelling tot de Oosterschelde mogen duikers wel buit meebrengen. En niets is lekkerder dan krabsla, gemaakt van vers gevangen krabben, of een noot van een verse schelp. Heerlijk als hapje voor het avondeten.

Eén van die dagen zijn we naar het Koningsmeer gevaren. Dit meer staat via een smalle doorgang in verbinding met de fjord. Eerst was er een duik gepland op een wrak, ter hoogte van Kolvereid. Dirk, Raf, Tom, Rit en Nico gingen het wrak bekijken, terwijl Hilde en ik in de bootjes bleven om de duikers achteraf terug aan boord te helpen.

Daarna werd er dus verder gevaren naar het Koningsmeer. De lunchpakketten werden aangevuld met ter plaatse verzamelde en gekookte mosselen. Toen waren we genoeg aangesterkt om de bootjes terug vlot te trekken en naar de camping terug te keren.



's Avonds waren we toch nieuwsgierig geworden naar de naam en de herkomst van het wrak. Toen ik daarvoor in Google de combinatie 'wrak kolvereid' opvroeg, bleek uit de eerste foto die opdook dat Dirk het wrak al eerder had bezocht: hetzelfde bootje, samen met Ivo Madder en Pat Schrijvers. De foto was waarschijnlijk gemaakt door Tom! Het wrak is de D/S Blaafjeld I, gezonken in 1940.



Terug naar huis

Na vijf weken Noorwegen zijn we dan terug zuidwaarts gereden: via Zweden (de bruggen over het Kattegat), Denemarken en Duitsland terug naar Schilde.

Roger en Rit.

DE KR

Café De Kring

**P. Steenssensstraat 39
9120 Beveren
Tel. 03/ 775 13 46**

Open op:
woensdag, donderdag en vrijdag vanaf 13uur
zaterdag vanaf 11uur
zondag vanaf 9uur