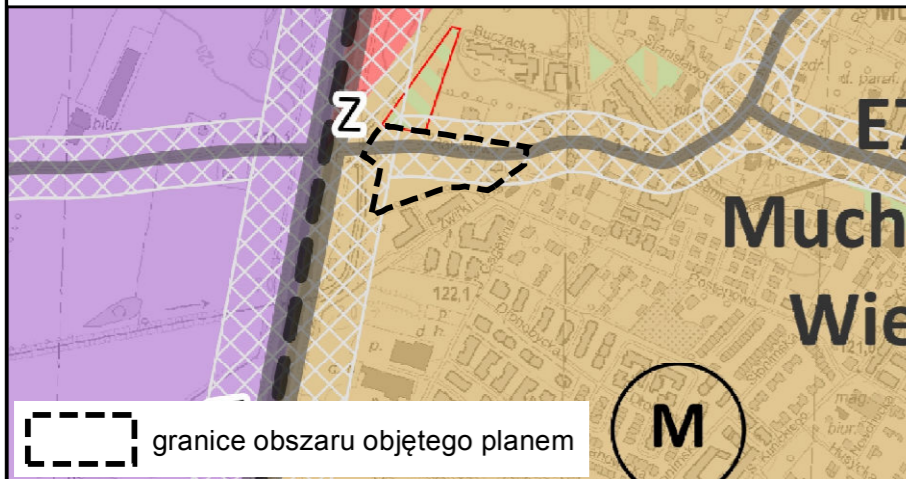
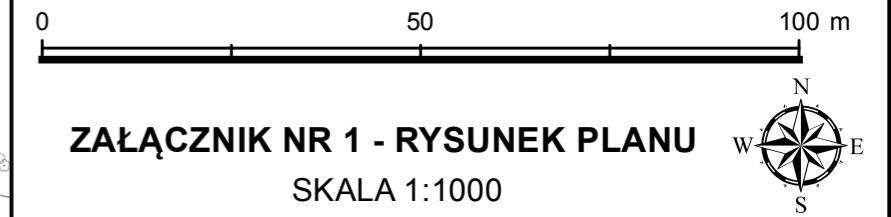


WYRYS ZE STUDIUM UWARUNKWAŃ I KIERUNKÓW ZAGOSPODAROWANIA PRZESTRZENNEGO WROCŁAWIA przyjętego uchwałą Nr L/1177/18 Rady Miejskiej Wrocławia z dnia 11 stycznia 2018 r.

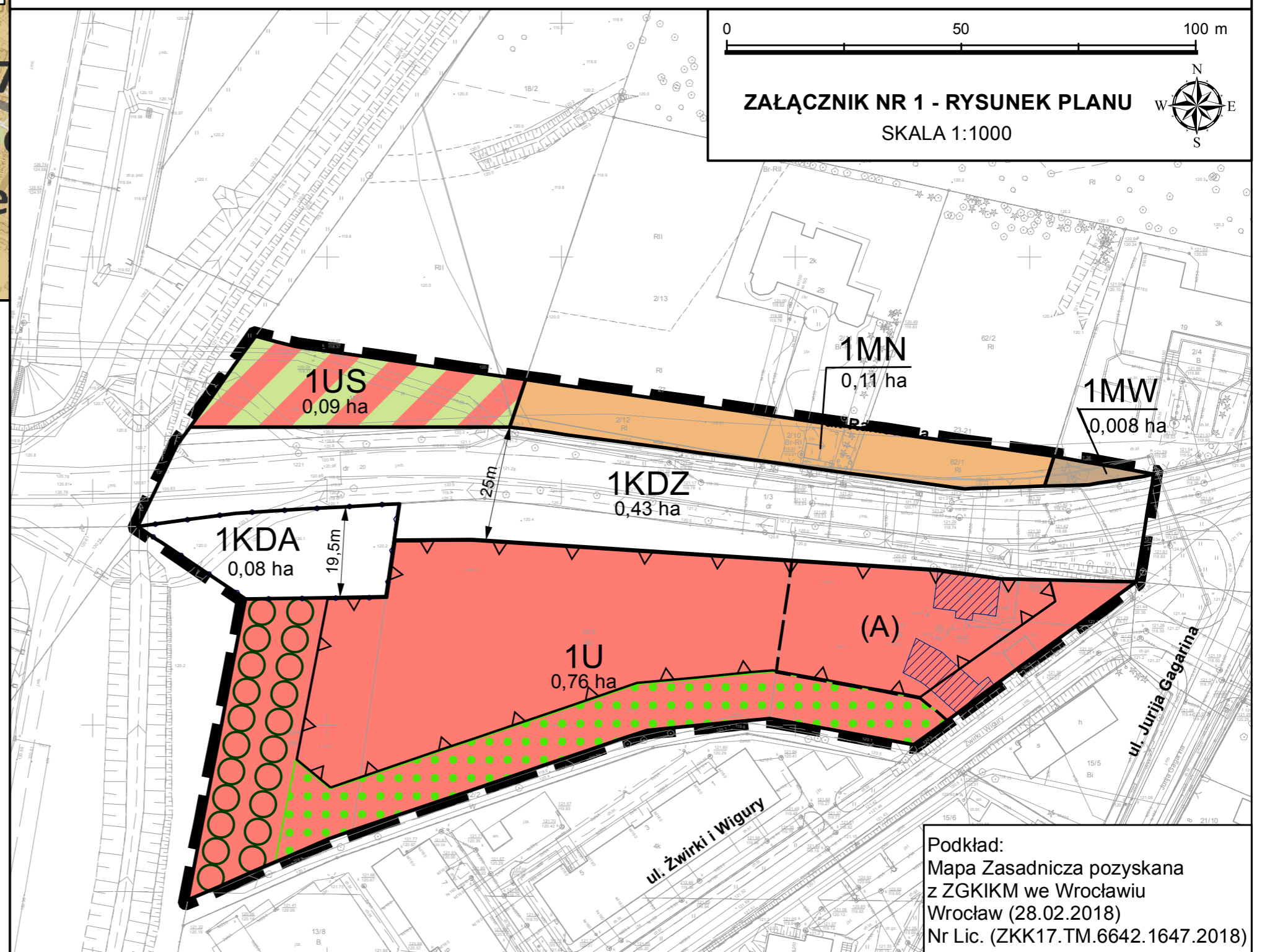


## MIEJSCOWY PLAN ZAGOSPODAROWANIA PRZESTRZENNEGO W REJONIE ULICY RAKIETOWEJ WE WROCŁAWIU



### LEGENDA

- granice obszaru objętego planem tożsame z granicami strefy ochrony konserwatorskiej zabytków archeologicznych OM, granicami terenów rozmieszczenia inwestycji celu publicznego o znaczeniu lokalnym
- linie rozgraniczające tereny
- 1MN** symbole terenów
- 0,11 ha powierzchnie terenów
- granice wydzielenia wewnętrznego
- (A)** symbol wydzielenia wewnętrznego
- nieprzekraczalne linie zabudowy
- obiekty w ewidencji zabytków
- szpalery drzew
- strefa zieleni
- miejsca wskazania szerokości
- granice terenu rozmieszczenia inwestycji celu publicznego o znaczeniu ponadlokalnym
- MW** teren zabudowy mieszkaniowej wielorodzinnej
- MN** teren zabudowy mieszkaniowej jednorodzinnej
- U** teren usług
- US** teren usług sportu i rekreacji
- KDA** teren autostrad
- KDZ** teren ulic zbiorczych



Podkład:  
Mapa Zasadnicza pozyskana z ZGKIKM we Wrocławiu Wrocław (28.02.2018)  
Nr Lic. (ZKK17.TM.6642.1647.2018)