

69º VOLTA A LA COMUNITAT VALENCIANA

2º ETAPA BETERA -ALBUIXECH








CONCENTRACION Y FIRMAS: Avd Escultor Ramon Ingles - 10:20 - 11:42



LLAMADA: 11:42

SALIDA NETRALIZADA :11:52

Avd Escultor Ramon Ingles , C/ Luis Reig, Avd Pais Valencia,C/ Benaguasil ,C/ Calvari ,C/ Salvador Giner, C/ Gascón Cereza, C/ de la Estacion, C/ Jose Saez,CV-310,CV-333, Masia San Antonio.

TOTAL DISTANCIA RECORRIDO NEUTRALIZADA : 5KM

KILOMETROS					ITINERARIO	HORARIO PREVISTO		
ALT.	Km Rec.	Por Rec.	Parc.			Provincia	36 km/h	38 km/h
					BETERA			
100	0	154,0	0,0		MASIA SAN ANTONIO	12:07	12:07	12:07
228	12,6	141,4	12,6		ROTONDA DIR -CV 25	12:28	12:26	12:25
266	15	139,0	2,4		OLOCAU	12:32	12:30	12:29
267	15,1	138,9	0,1		AVD DIPUTACION	12:32	12:30	12:29
267	15,2	138,8	0,1		GIRO IZQUIERDA DIR- C/ MAESTRO ROSELLO	12:32	12:31	12:29
274	15,3	138,7	0,1		META VOLANTE	12:32	12:31	12:29
286	15,6	138,4	0,3		COMIENZA PUERTO	12:33	12:31	12:30
428	20,8	133,2	5,2		MARINES	12:41	12:39	12:38
571	25,1	128,9	4,3		GATOVA	12:48	12:46	12:44
572	25,6	128,4	0,5		PASO ESTRECHO GIRO IZQUIERDA	12:49	12:47	12:45
711	30,4	123,6	4,8		PM 3º PICO DEL AGUILA	12:57	12:55	12:52
402	40,8	113,2	10,4		ROTONDA DERECHA	13:15	13:11	13:08
402	40,8	113,2	0,0		ALTURA	13:15	13:11	13:08
358	42,5	111,5	1,7		SEGORBE	13:17	13:14	13:10
350	42,6	111,4	0,1		AVD ESPAÑA	13:18	13:14	13:10
320	43,8	110,2	1,2		ROTONDA DERECHA DIR N-234	13:20	13:16	13:12
320	43,8	110,2	0,0		N-234	13:20	13:16	13:12
311	44,2	109,8	0,4		ROTONDA IZQUIERDA DIR- CV 200	13:20	13:16	13:13
309	44,8	109,2	0,6		ROTONDA DERECHA	13:21	13:17	13:14
305	45	109,0	0,2		GIRO IZQUIERDA CV-215	13:22	13:18	13:14
344	46,6	107,4	1,6		PEÑALBA	13:24	13:20	13:16
426	52,4	101,6	5,8		VALL DE ALMONACID	13:34	13:29	13:25
471	54	100,0	1,6		ALGIMIA DE ALMORAZID	13:37	13:32	13:28
525	57,8	96,2	3,8		COMIENZA PUERTO	13:43	13:38	13:33
716	60,4	93,6	2,6		PM 3º LA NEVERA	13:47	13:42	13:37
494	63	91,0	2,6		ALCUDIA DE VEO	13:52	13:46	13:41
481	64,8	89,2	1,8		GIRO DERECHA DIR-CV -223	13:55	13:49	13:44
481	65,6	88,4	0,8		COMIENZA PUERTO	13:56	13:50	13:45
581	67,5	86,5	1,9		PM 3º ALCUDIA DE VEO	13:59	13:53	13:48
503	69,2	84,8	1,7		ROTONDA	14:02	13:56	13:50
503	69,2	84,8	0,0		AHIN	14:02	13:56	13:50
473	70,8	83,2	1,6		TUNEL ILUMINADO	14:05	13:58	13:53
346	73,8	80,2	3,0		ESLIDA	14:10	14:03	13:57
345	74	80,0	0,2		GIRO DERECHA DIR CV-219	14:10	14:03	13:58
345	74	80,0	0,0		COMIENZA PUERTO	14:10	14:03	13:58
650	79	75,0	5,0		PM 1º ESLIDA	14:18	14:11	14:05
403	84,6	69,4	5,6		CHOVAR	14:28	14:20	14:13
333	87,6	66,4	3,0		GIRO DERECHA DIR -CV -230	14:33	14:25	14:18
283	90	64,0	2,4		AZUEVAR	14:37	14:29	14:22
283	90	64,0	0,0		ZONA VERDE	14:37	14:29	14:22
274	90,2	63,8	0,2		COMIENZA AVITUALLAMIENTO	14:37	14:29	14:22
274	92,5	61,5	2,3		FINAL AVITUALLAMIENTO // ZONA VERDE	14:41	14:33	14:25
253	95	59,0	2,5		SONEJA	14:45	14:37	14:29









277	98,5	55,5	3,5	ROTONDA IZQUIERDA DIR-N- 234 ANTIGUA	14:51	14:42	14:34
171	107	47,0	8,5	TORRES TORRES	15:05	14:55	14:47
117	111	43,0	4,0	ESTIVELLA	15:12	15:02	14:53
94	113,8	40,2	2,8	GIRO DERECHA CV -329	15:16	15:06	14:57
234	117,4	36,6	3,6	SEGART	15:22	15:12	15:03
235	117,4	36,6	0,0	DIR-POLIGONO 4	15:22	15:12	15:03
244	117,4	36,6	0,0	COMIENZA PUERTO	15:22	15:12	15:03
270	118,6	35,4	1,2	GIRO IZQUIERDA DIR- CV-329	15:24	15:14	15:04
592	123,2	30,8	4,6	 PM 1º GARBI	15:32	15:21	15:11
587	123,4	30,6	0,2	GIRO IZQUIERDA DIR CV-3342	15:32	15:21	15:12
528	124,1	29,9	0,7	DIR CV-3341	15:33	15:22	15:13
487	127,4	26,6	3,3	GIRO IZQUIERDA DIR CV-310	15:39	15:28	15:18
385	129	25,0	1,6	SERRA	15:42	15:30	15:20
235	133	21,0	4,0	NAQUERA	15:48	15:37	15:26
230	133,4	20,6	0,4	GIRO IZQUIERDA	15:49	15:37	15:27
178	133,6	20,4	0,2	ZONA VERDE	15:49	15:37	15:27
178	135,6	18,4	2,0	ROTONDA IZQUIERDA DIR-CV- 315	15:53	15:41	15:30
97	140,6	13,4	5,0	ROTONDA DIR CV -305	16:01	15:49	15:37
60	143	11,0	2,4	ROTONDA DIR CV-32	16:05	15:52	15:41
23	146	8,0	3,0	GIRO DERECHA DIR- CAMI AMPLE	16:10	15:57	15:46
	148	6,0	2,0	BADEN	16:13	16:00	15:49
28	149	5,0	1,0	GIRO IZQUIERDA CAMINO LA LLOMA	16:15	16:02	15:50
18	151,4	2,6	2,4	ALBALAT DELS SORELLS	16:19	16:06	15:54
20	151,6	2,4	0,2	ROTONDA IZQUIERDA DIR CV-3017	16:19	16:06	15:54
17	152	2,0	0,4	ROTONDA DERECHA DIR CV-3161	16:20	16:07	15:55
15	152,2	1,8	0,2	ROTONDA DIR CV-316	16:20	16:07	15:55
10	153,2	0,8	1,0	ROTONDA DIR CV-3162	16:22	16:08	15:56
9	153,4	0,6	0,2	ALBUIXECH	16:22	16:09	15:57
9	153,4	0,6	0,0	GIRO IZQUIERDA DIR AVD AUSIAS MARCH	16:22	16:09	15:57
9	153,6	0,4	0,2	GIRO DERECHA DIR AVD VICENTE BLASCO	16:23	16:09	15:57
7	154	0,0	0,4	 META	16:23	16:10	15:58

Llegada último kilómetro / Arrivéé dernier km: ROTONDA CURVA IZQUIERDA DE 90° CURVA DERECHA 300m META

Pasos con precaución banderas amarillas / Attention drapeau jaune km:

RD-RI-R=rotonda / B=badenes / SC=setos / M=medianas / GD=curvas y cruces a la derecha / GI=curvas y cruces a la izquierda / PE= paso estrecho / T=Tunel PD= Precaucion Descenso

R 07-R 1,2 -R 3,3 -SC 8 - R 8 - R 8,9 - R 10,5 - R14,6 - PE 14,7 -GI 15 - R 15,4- B 20,6 B 25,1 - PE 25,8 - PD 30 - PE 33,4 - PE 38 - SC 40,8 - R 42,1 - B 42,6 - R 42,2 - R 42,8 - B 42,6 - R 43 - B 43,2 - R 43 2 - R 43,4 - R 43,6 - B 45 - R 45,2 B 51,2 - PE 51,2 - R 54,4 - PE 63,5 - PE 64 - R 69,2- T 71 - PD 78,2 - PE 86,4 - R 98 - R 98,6 - RD 107 - PE 105,6 B 106,4 - R 106,2 - R 107 - B 110,1 - RI 112,7 - B 113 - R 114 - R 114,2 - PE 116 - PD 119 - B 128,2- SC 129 - B 131 - R 132,4 - B 132,4 - SC 133 - SC 133,4 - RI 138,4 - R 134,4 -SC 140,8 - R 142,6 - R 143 - SC 144,5 - R 143,8 - R 144,2 -R 146,8 - PE 147,6 -B 148,2 - B 149 - PE 149,6

	Comienza avituallamiento		P.M 1ª Categoría
	Fin de avituallamiento		P.M 2ª Categoría
	Inicio carrera		P.M 3ª Categoría
	Meta		Meta volante