Renkums Beekdal

Beknopte historisch-geografische schets

5 goed herkenbare tijd- / functionele lagen:

1. Geologisch ontstaan
2. Prehistorie / archeologie
3. Middeleeuwse landschapsvorming
4. Landgoederen
5. Watermolens

Jan Neefjes

www.overland.nl

Renkums Beekdal

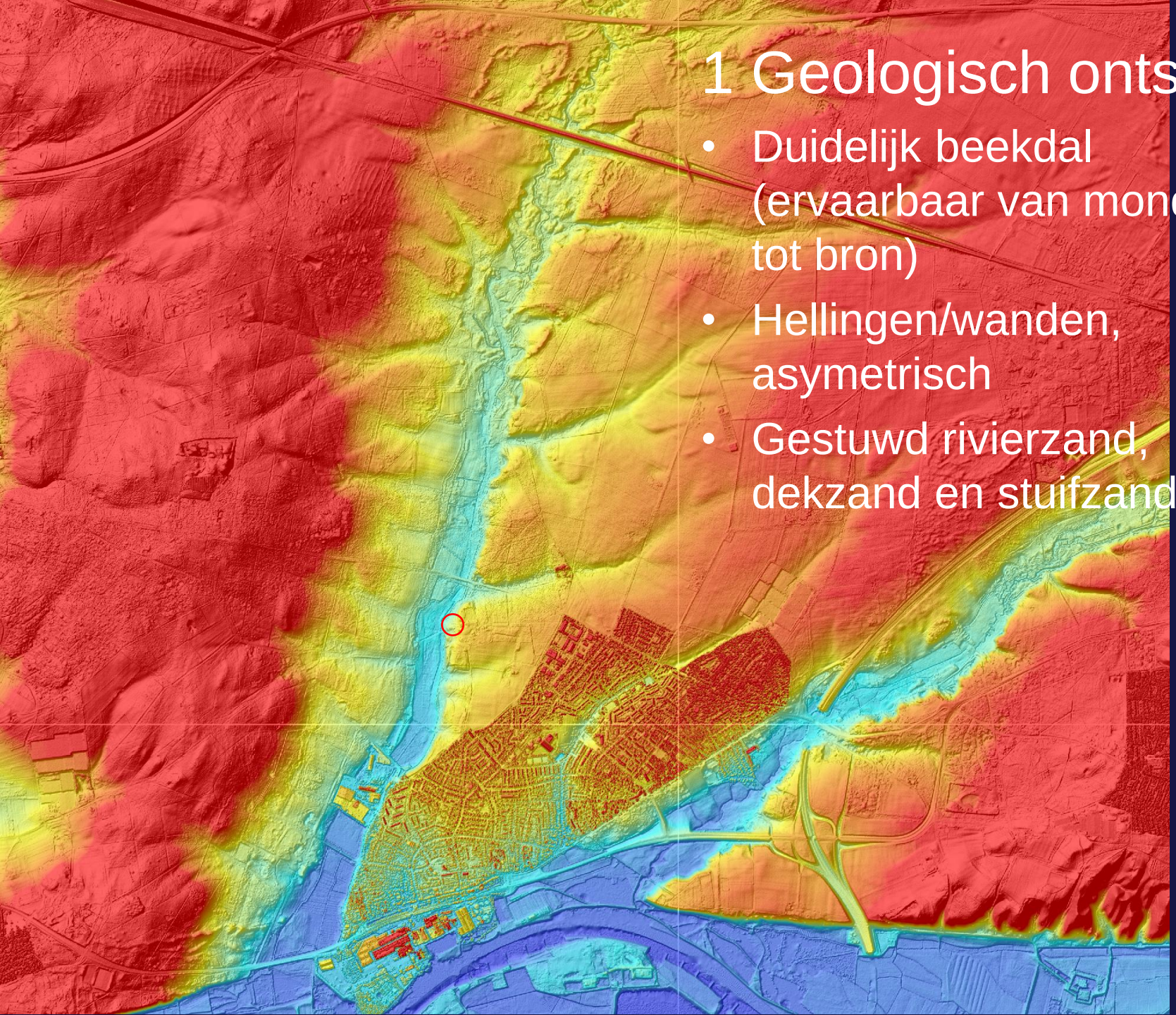

1 Geologisch ontstaan

- Duidelijk beekdal (ervaarbaar van monding tot bron)
- Hellingen/wanden, asymetrisch
- Gestuwd rivierzand, dekzand en stuifzand

Oorspronkelijke beek?
Veen, diatomeeënaarde

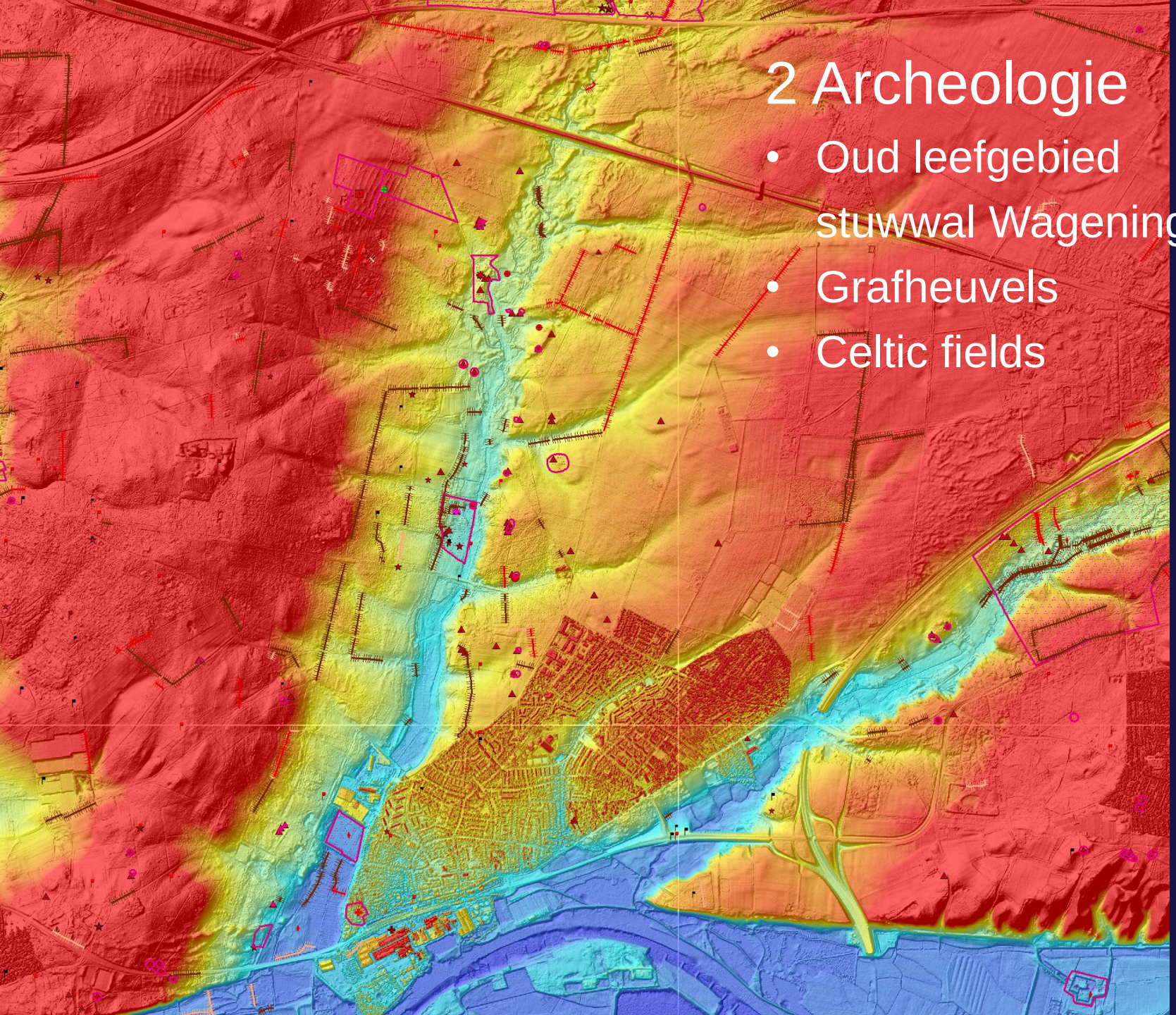

2 Archeologie

- Oud leefgebied stuwwal Wageningen
- Grafheuvels
- Celtic fields

Landschap van dichtgegroeide heide met grafheuvel aan beek

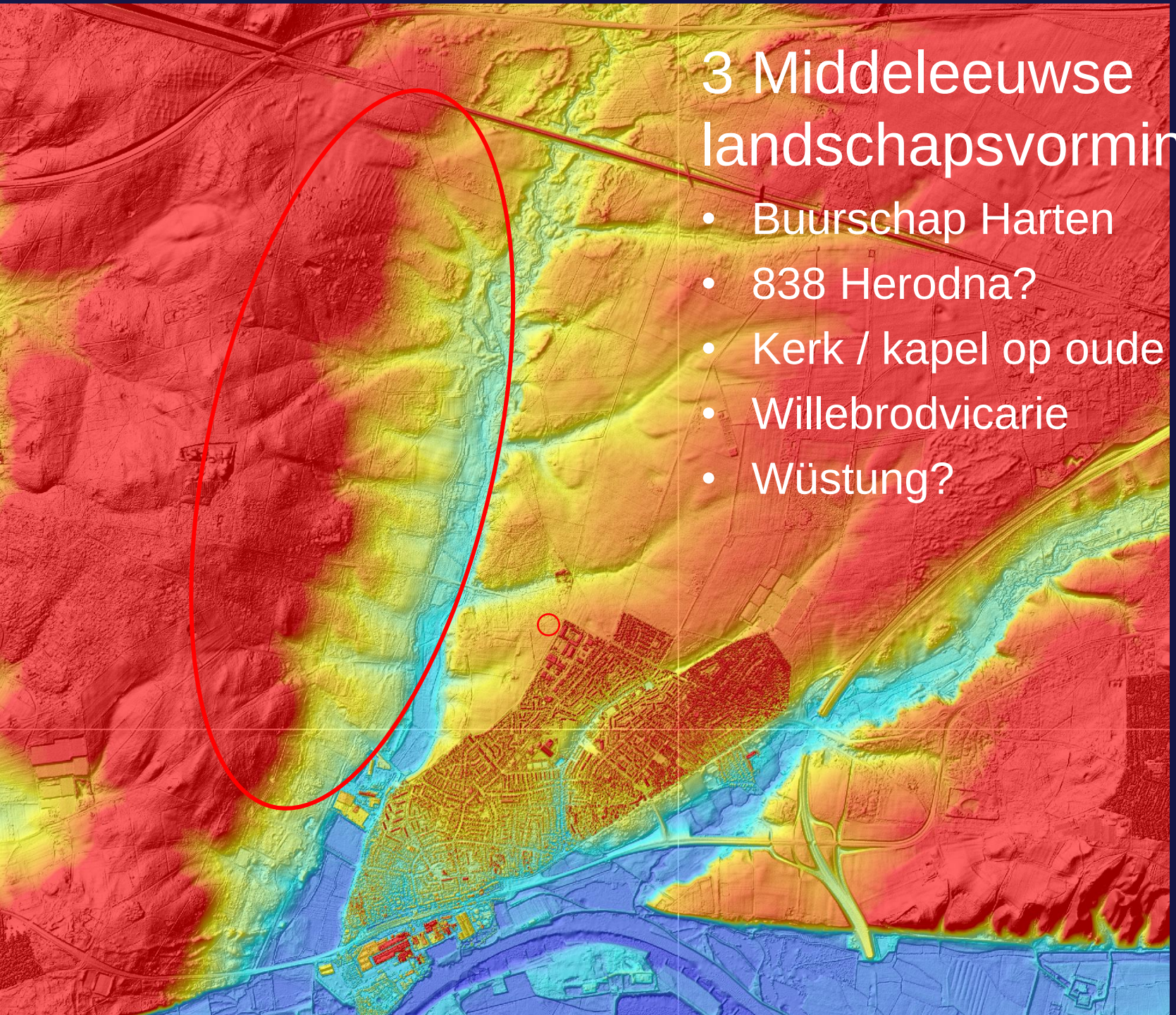

3 Middeleeuwse landschapsvorming

- Buurschap Harten
- 838 Herodna?
- Kerk / kapel op oude kaarten
- Willebrodvicarie
- Wüstung?

Harten

- 5 boerderijen op de flank van het beekdal (toen Hartense Beek)
- In bezit (pacht / leen) van het Mariaklooster in Renkum, vanaf begin 15^{e} eeuw.
- Vanaf reformatie: landgoederen
- Geen Wüstung, maar zeer gaaf middeleeuws landschap

Het Langen Broeck
gemeend schape doordrift te velde
Gijsbert Hendricx
D
E
Cornelis Hendricx
by den Gaunder of Quaeyen Oort
Harte of Ijeunis Erve
Jan Dibbets Erve
Zuyder Enck Gerrit Roeloff
Rekenkamers Grond

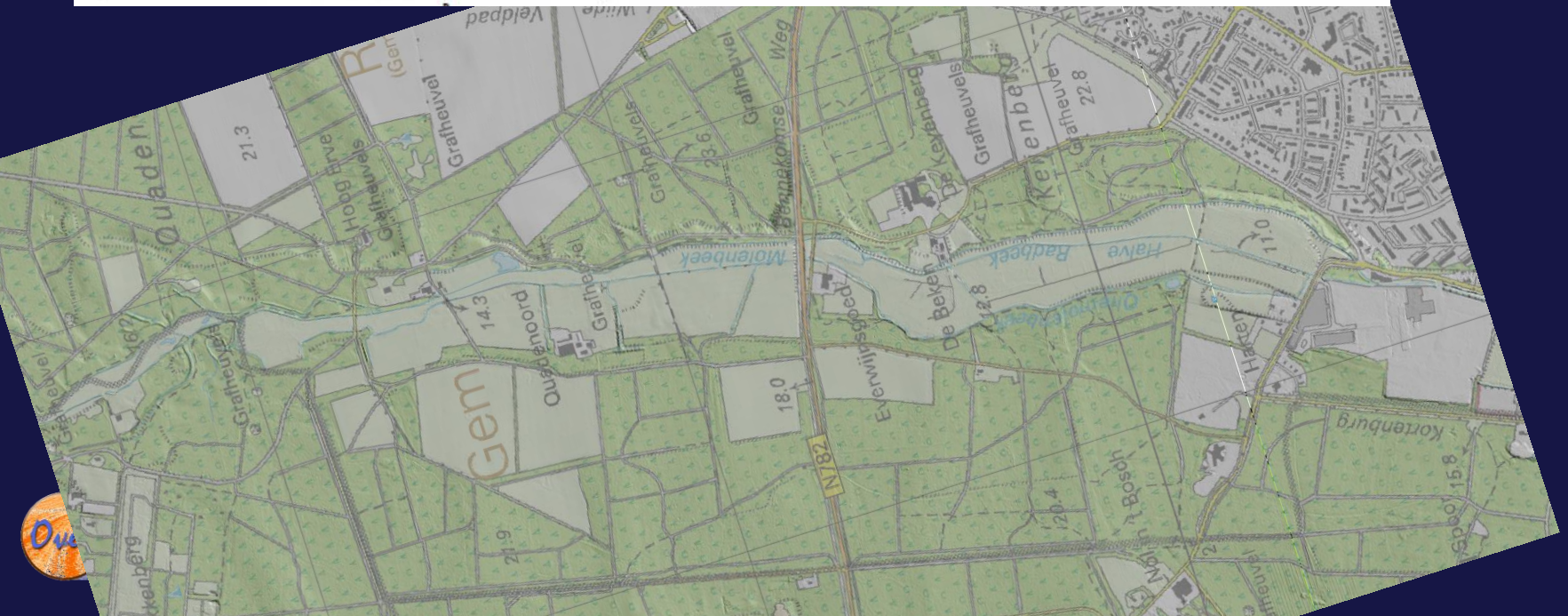
Quaden
Gem
Hoog Erve
Grafheuvels
Grafheuvel
Quadenoord
Molenbeek
Halve Radbeek
Kerkenberg
De Kevenberg
De Beken
Everwijnsgoed
Kortenburg
N782
21.3
14.3
18.0
21.9
20.4
22.8
11.0
15.8

Beekdalbodem met
grasland en houtwallen

Nog vier boerderijen
verspreid over het dal

Hakhoutzone
(akkermaalshout) tussen
beekdalbodem en hoger
gelegen akkers

Renkums Beekdal

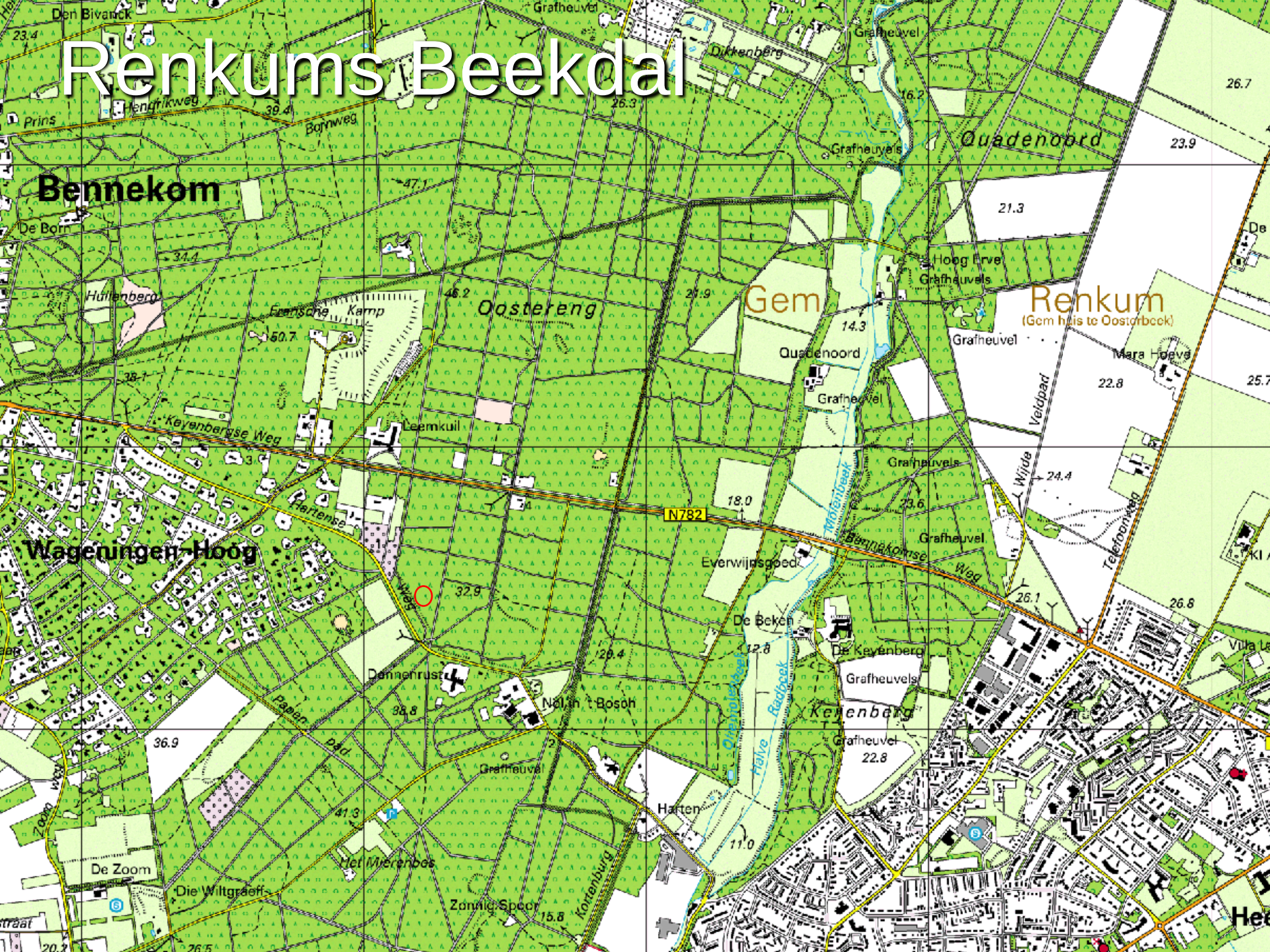

Grote akkerblokken bij
iedere boerderij op
hogere beekdalflank

Grote akkerblokken bij
iedere boerderij op
hogere beekdalflank

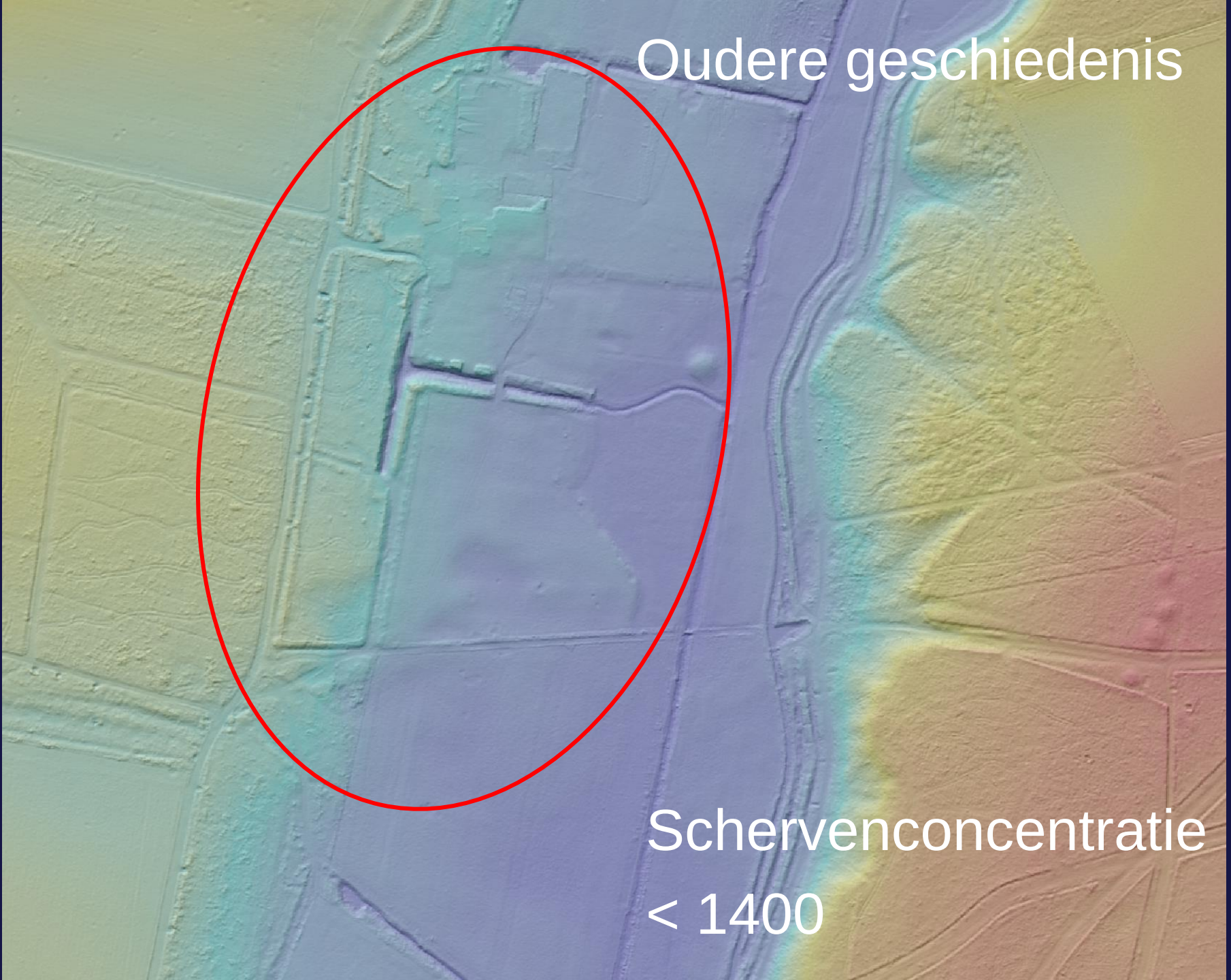
Oudere geschiedenis
Schervenconcentratie
< 1400

Oudere geschiedenis

Dalversmalling

Erf ‘Harte’

Oudere geschiedenis



Eigenaardige heuvel

Grafheuvel?

Kapelheuvel?

Oudere geschiedenis

Grafheuvels hoge dalflank

Renkums Beekdal

5 goed herkenbare tijd- / functionele lagen:

1. Geologisch ontstaan
2. Prehistorie / archeologie
3. Middeleeuwse landschapsvorming
4. Landgoederen
5. Watermolens