



A IMPORTÂNCIA DA INTERMODALIDADE PARA GERENCIAMENTO DA MOBILIDADE EM ÁREAS TURÍSTICAS

Ronaldo Balassiano

CENÁRIO ATUAL

- **Falta de Integração** entre as Políticas de **Transporte, Turismo e Meio Ambiente**
- **Diretrizes Internacionais e Nacionais para Fomento do Mobilidade Ativa e do Turismo Sustentável**
- **Ausência de Monitoramento dos impactos na acessibilidade e mobilidade das regiões turísticas**

“No meio da **confusão**, encontre a **simplicidade**. A partir da **discórdia**, encontre a **harmonia**. No meio da **dificuldade** reside a **oportunidade**.”

EINSTEIN



Mudança de paradigma

“Nós não podemos resolver um **problema**, com o mesmo **estado mental** que o criou.”

EINSTEIN

Planejamento de Transporte Tradicional	Planejamento da Mobilidade Urbana Sustentável
Tráfego	Pessoas
Fluxo de Tráfego e Velocidade	Acessibilidade e Qualidade de Vida
Abordagem Setorial	Abordagem Sistêmica
Transporte Motorizado	Multimodalidade
Avaliação Econômica	Avaliação Multicritério
Provisionamento de Infraestrutura	Otimização de Desempenho do Sistema
Gerenciamento de Tráfego	Gerenciamento da Mobilidade

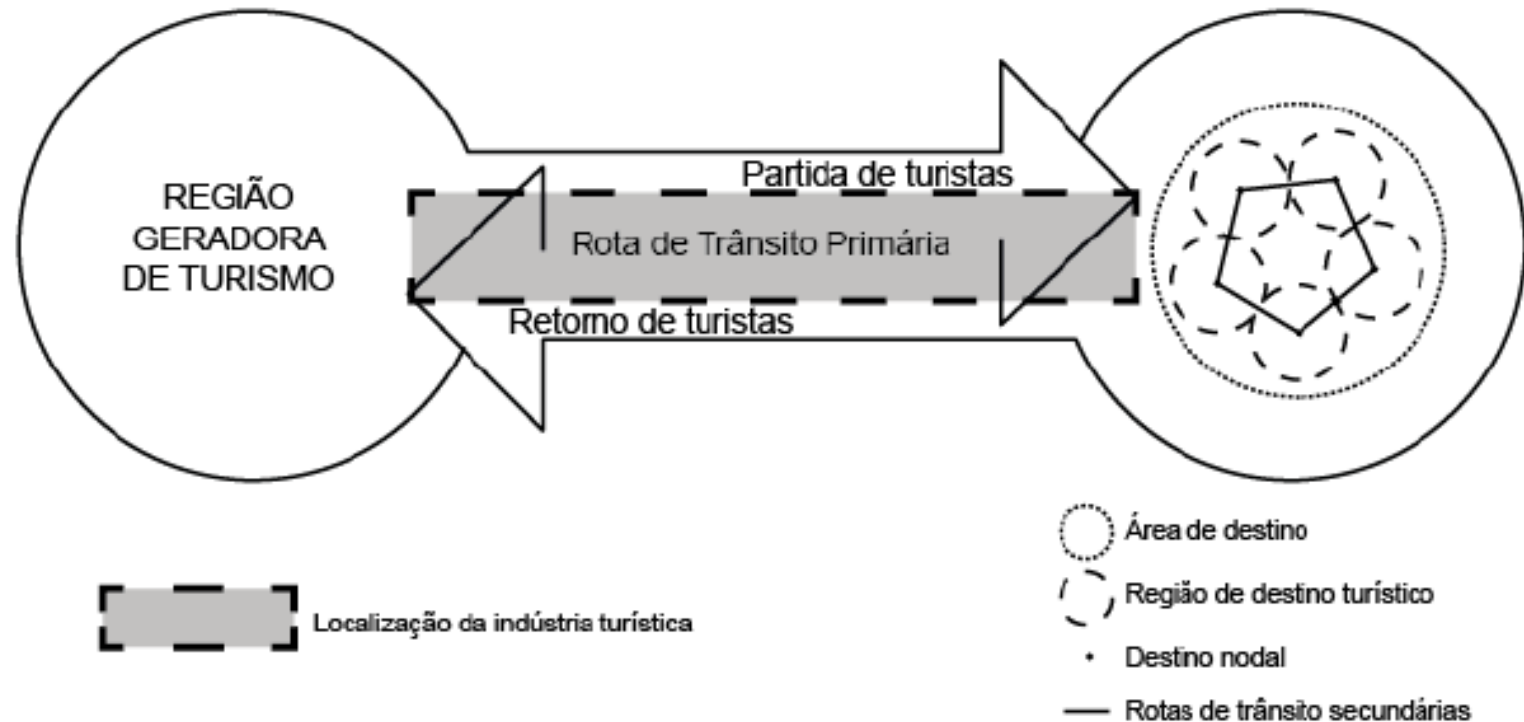
Modelo sistêmico



Fonte: WRI -DOTS, 2017

A Necessidade da Integração entre Sistemas de Mobilidade e Clusters Turísticos

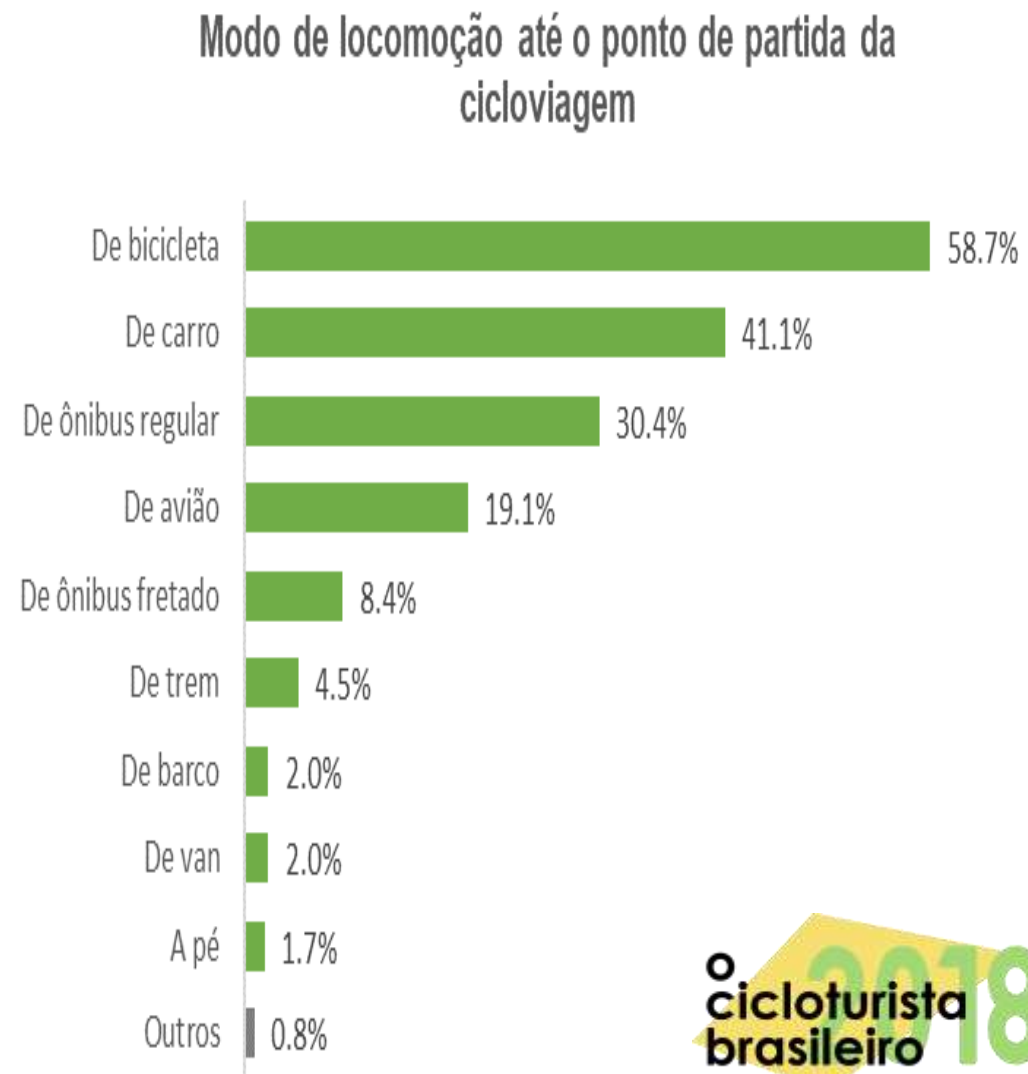
Ambientes: físico, tecnológico, social, cultural, econômico, político etc.



Fonte: Adaptado de LEIPER, 2004 por LAMONT, 2009

Atores

- **Chave** para o diálogo
- Necessidades distintas geram **diversidade de soluções**
- **Engajar** para criar **estratégias de implementação e monitoramento**



PLANO DE **Intermodalidade**

Monitoramento do desempenho atual:

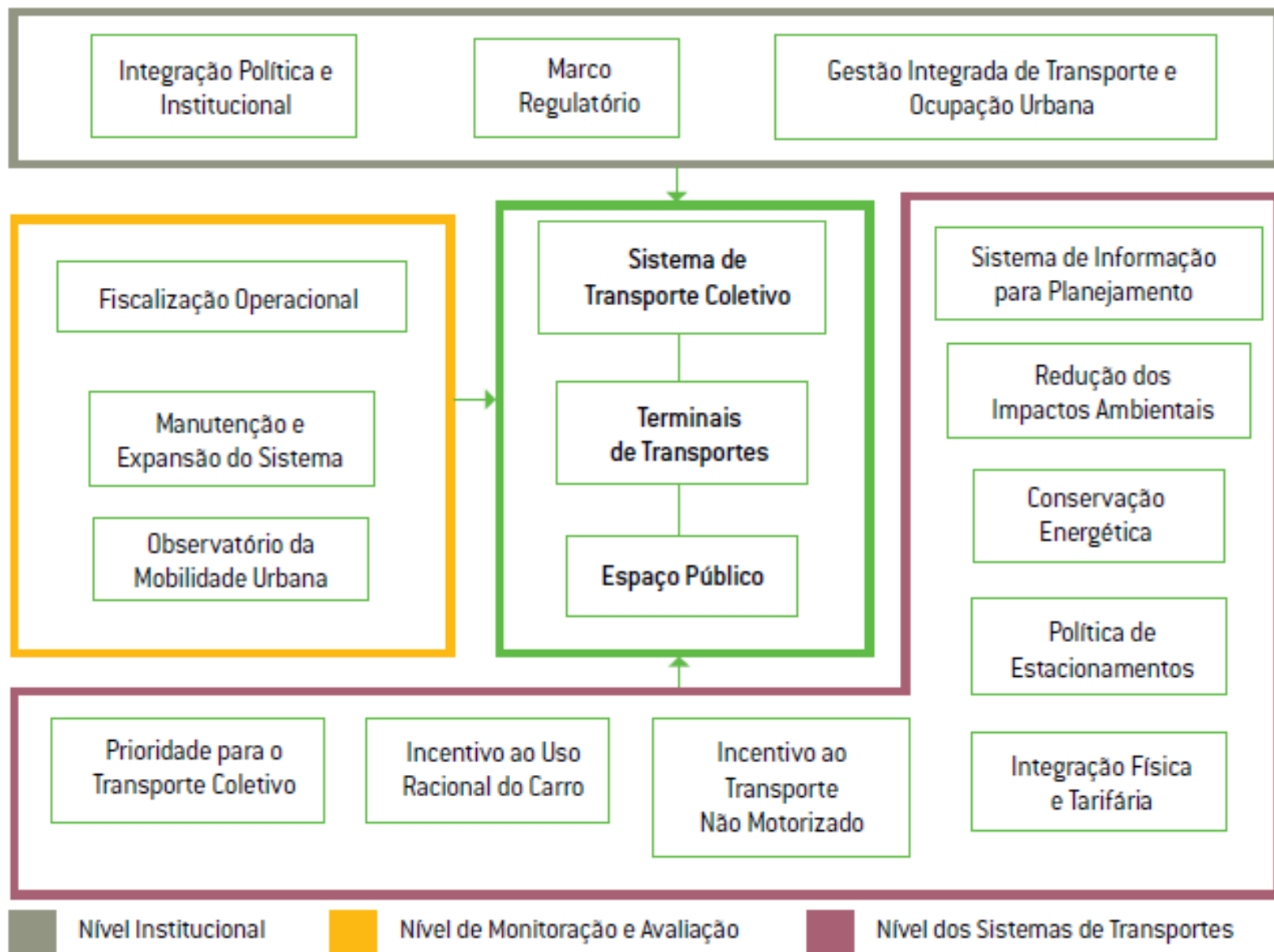
- 1) Condições Políticas e Programáticas
- 2) Condições Legais, Regulatórias, Fiscais e Tarifárias;
- 3) Condições de Financiamento
- 4) Estrutura para a Educação / Qualificação e Conscientização;
- 5) Condições Organizacionais.



Estabelecimento de centros governança estratégico de transporte e turismo

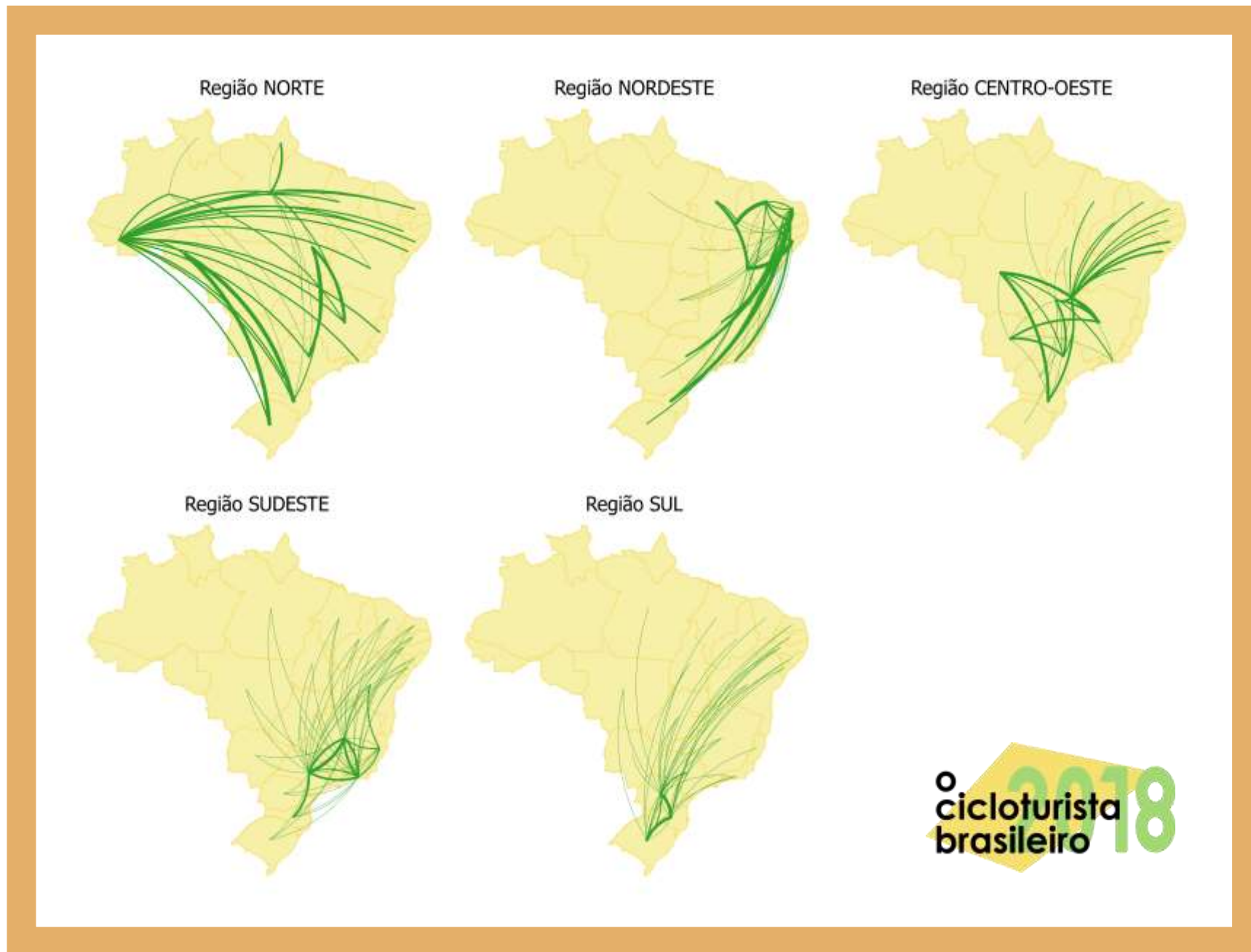
FERRAMENTAS DE MONITORAMENTO

- Plano de **Mobilidade Urbana**
- Plano de **Desenvolvimento Integrado do turismo sustentável**



Oportunidades

- Desenvolvimento de **Plataformas Multimodais**
- Melhoria de **Conectividade** entre os **Destinos Turísticos**



A person in a suit is looking at a tablet displaying a bar chart. The image is split into two horizontal sections: the top section is black and white, and the bottom section is blue-tinted. The person is holding the tablet with both hands, and the chart shows several vertical bars of varying heights. The background is blurred, showing what appears to be an office setting.

BENEFÍCIOS E MELHORIAS

- **Otimização do Sistema de Mobilidade Urbana e Turística**
- Melhoria da **Acessibilidade**
- **Redução de Acidentes**
- Melhoria da **Qualidade Ambiental**
- Aumento da **Resiliência Urbana**

MUITO OBRIGADO

Ronaldo Balassiano
ronaldo@pet.coppe.ufrj.br



Núcleo de Planejamento Estratégico de Transporte e Turismo



Esta apresentação fez parte de um conjunto de palestras do
II Encontro para o Desenvolvimento do Cicloturismo,
realizado nos dias 12 e 13 de novembro de 2018 na cidade do Rio de Janeiro.

Veja mais em:

bit.ly/iiedesc

ou envie um e-mail para:

planett@pet.coppe.ufrj.br

PATROCÍNIO



REALIZAÇÃO



LOCAL

