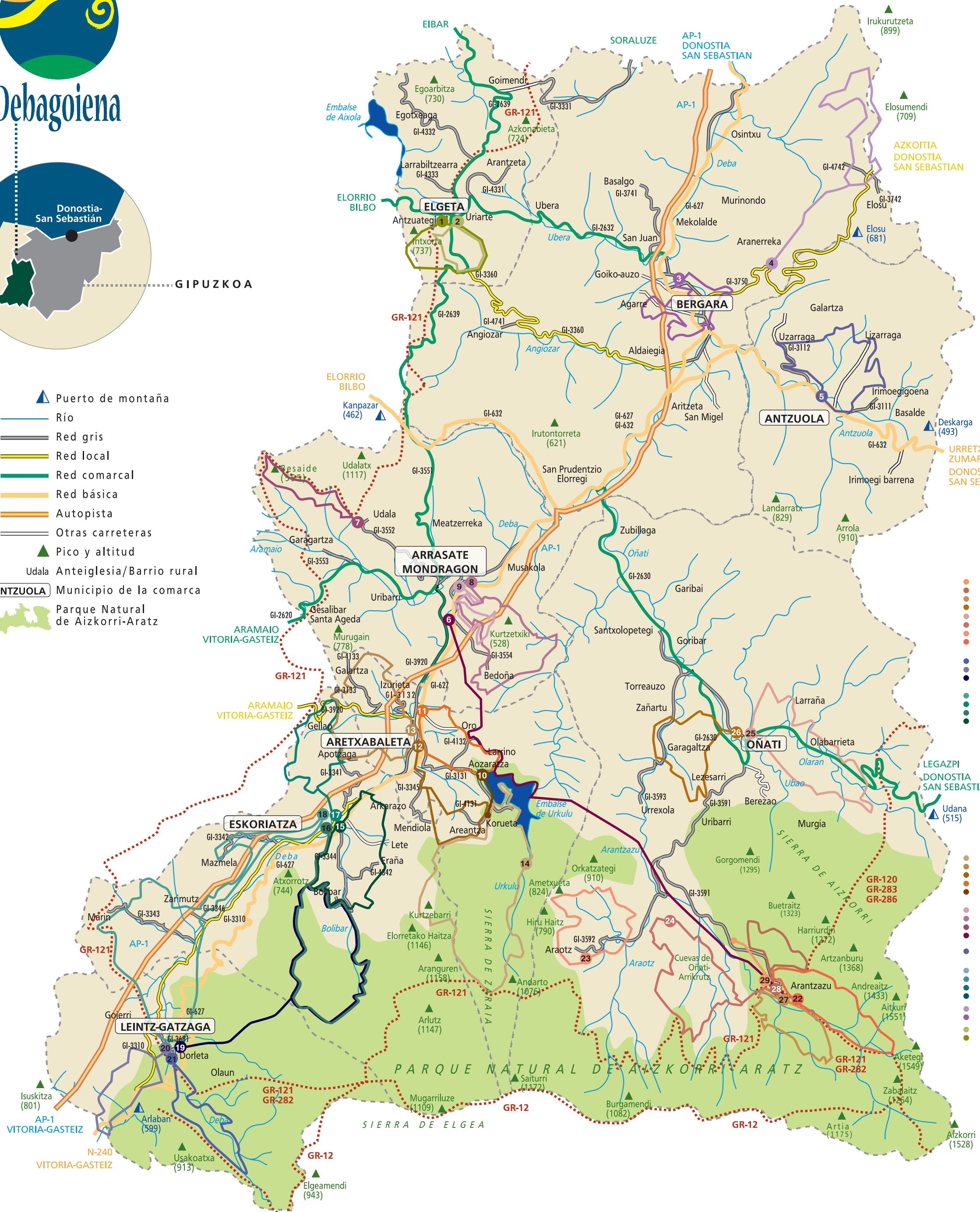


- Puerto de montaña
- Río
- Red gris
- Red local
- Red comarcal
- Red básica
- Autopista
- Otras carreteras
- Pico y altitud
- Udala Anteglesia/Barrio rural
- ANTZUOLA Municipio de la comarca
- Parque Natural de Aizkorri-Aratz



# RUTAS EN DEBAGOIENA

- GR GRANDES SENDEROS
- PR PEQUEÑOS SENDEROS
- SL SENDEROS LOCALES
- SENDEROS ACCESIBLES

## ELGETA

- 1 PR-GI 95 Intxorta-Asentzio
  - Distancia: 6,5 km
  - Desnivel: +/-293 m
  - Inicio: Elgeta
  - Duración: 2 horas
- 2 SL-GI39 Intxorta Atea
  - Distancia: 4,23 km
  - Desnivel: +/-245 m
  - Inicio: Elgeta
  - Duración: 1 hora y 34 min

## BERGARA

- 3 SL-GI 38 Ruta por el anillo verde de Bergara
  - Distancia: 9,225 km
  - Desnivel: +275/-275 m
  - Inicio: Agorrosin
  - Duración: 1 hora y 44 min.
- 4 PR-GI 94 El sendero de los dólmenes
  - 2 opciones: Bergara-Elgoibar
  - Distancia: 20,7 km
  - Desnivel: +1126/-1233 m
  - Inicio: Barrio Aranerreketa
  - Bergara-Soraluze
    - Distancia: 17,8 km
    - Desnivel: +1103/-1143 m

## ANTZUOLA

- 5 PR-GI 98 Por los barrios de Uzarraga, Galartza, Lizarra, Irmoegoigoena
  - Distancia: 9 km
  - Desnivel: +613/-613 m
  - Inicio: Carretera de Uzarraga
  - Duración: 3 horas

## ARRASATE

- 6 PR-GI 106 Camino de peregrinos: Arrasate-Arantzazu
  - Distancia: 16 km
  - Desnivel: +677/-677 m
  - Inicio: Residencia Etxaluze
  - Duración: 5 horas
- 7 PR-GI 96 Udala-Besaide
  - Distancia: 6,4 km
  - Desnivel: +110/-110 m
  - Inicio: Barrio Udala
  - Duración: 2,5 horas
- 8 PR-GI 91 Erregebide-Bedoña
  - Distancia: 11 km
  - Desnivel: +520/-520 m
  - Inicio: Zaldibar
  - Duración: 3 horas y 25 min.
- 9 SL-GI 42 Vuelta a Kurtzetxiki
  - Distancia: 6 km
  - Desnivel: +520/-520 m
  - Inicio: Zaldibar
  - Duración: 2 horas y 10 min.

## ARETXABALETA

- 10 Camino accesible de Urkulu
  - Distancia: 0,82 km
  - Inicio: Pantano de Urkulu
- 11 PR-GI 97 Oro-Larrino-Urkulu Urtegia-Aozaratzu
  - Distancia: 6 km
  - Desnivel: +150/-150 m
  - Inicio: Cementerio de Aretxabaleta
  - Duración: 2 horas
- 12 SL-GI37 Fuentes de Aguas Sulfurosas
  - Distancia: 10 km
  - Desnivel: +383/-383 m
  - Inicio: Fuente de antiguo Bañerío de Otolara
  - Duración: 3 horas
- 13 PR-GI92 Por las anteglesias de Izurieta, Galartza, Gella, Apotzaga
  - Distancia: 8,2 km
  - Desnivel: +450/-450 m
  - Inicio: Cruce de Izurieta
  - Duración: 2,5 horas
- 14 PR-GI3002 Vuelta a Kurtzebarri
  - Distancia: 18,90 km
  - Desnivel: +890/-890 m
  - Inicio: Centro de Aretxabaleta
  - Duración: 6 horas y 30 min.

## ESKORIATZA

- 15 PR-GI 99 Eskolare Mandobide
  - Distancia: 12 km
  - Desnivel: +530/-507 m
  - Inicio: Parking de Santa Ana
  - Duración: 3 horas
- 16 PR-GI 3001 Entorno de Atxorrotx, desde Eskoriatza
  - Distancia: 14,1 km
  - Desnivel: +810/-810 m
  - Inicio: Parking de Santa Ana
  - Duración: 3 horas y 30 min.
- 17 PR-GI 170 Eskolare Latabide
  - Distancia: 12 km
  - Desnivel: +725/-725 m
  - Inicio: Parking de Santa Ana
  - Duración: 1 hora y 15 min.
- 18 PR-GI 100 Eskolare Trenbide
  - Distancia: 25 km
  - Desnivel: +1000/-1000 m
  - Inicio: Parking de Santa Ana
  - Duración: 7 horas y 05 min.

## OÑATI

- 22 PR-GI 3006 La senda de Urbia
  - Distancia: 11,40 km
  - Desnivel: +590/-590 m
  - Inicio: Arantzazu
  - Duración: 4 horas
- 23 PR-GI 3003 La senda del agua
  - Distancia: 8,40 km
  - Desnivel: +390/-390 m
  - Inicio: Centro del barrio de Araotz
  - Duración: 2 horas y 50 min.
- 24 PR-GI 3004 Los caminos de los contrabandistas
  - Distancia: 13,20 km
  - Desnivel: +580/-580 m
  - Inicio: Arantzazu
  - Duración: 4 horas y 25 min.
- 25 SL-GI 10 Oñati Este: recorrido al pie del Aloña
  - Distancia: 8,5 km
  - Desnivel: +305/-305 m
  - Inicio: Centro de Oñati
  - Duración: 2 horas
- 26 PR-GI 107 Oñati oeste. Por el barrio de Garagaltza
  - Distancia: 6,5 km
  - Desnivel: +235/-235 m
  - Inicio: Cementerio de Oñati
  - Duración: 2 horas
- 27 PR-GI 3005 El camino escondido de Arantzazu
  - Distancia: 7 km
  - Desnivel: +320/-320 m
  - Inicio: Arantzazu
  - Duración: 2 horas y 30 min.
- 28 PR-GI 3001 De prado en prado
  - Distancia: 6,90 km
  - Desnivel: +450/-450 m
  - Inicio: Arantzazu
  - Duración: 2 horas y 40 min.
- 29 Sendero accesible de Gomitzegi
  - Distancia: 1,2 km
  - Inicio: Arantzazu

## LEINTZ GATZAGA

- 19 PR-GI 3001 Entorno de Atxorrotx, desde Leintz Gatzaga
  - Distancia: 20,1 km
  - Desnivel: +970/-970 m
  - Inicio: Centro urbano de Leintz Gatzaga
  - Duración: 4 horas y 50 min.
- 20 PR-GI 38 Isuskitzza
  - Distancia: 9,4 km
  - Desnivel: +610/-610 m
  - Inicio: Centro urbano de Leintz Gatzaga
  - Duración: 1 hora y 44 min.
- 21 PR-GI 37 Hiruerreketa
  - Distancia: 8 km
  - Desnivel: +255/-255 m
  - Inicio: Centro urbano de Leintz Gatzaga
  - Duración: 3 horas y 44 min.

- Los GR. GRANDES SENDEROS
  - GR-121 Vuelta a Gipuzkoa
  - GR-12 Sendero de Euskal Herria.
  - GR-120 Camino Ignaciano.
  - GR-283 Ruta del queso Idiazabal.
  - GR-286 Ruta de los Tres Templos. Arandarrí.
  - GR-282 Senda del pastoreo.
- VÍA VERDE DEL VASCO-NAVARRO
  - Del recorrido que unía Lizarr y Bergara se pueden realizar los siguientes tramos adaptados:
    - Landa - Leintz Gatzaga
    - Eskoriatza - Aretxabaleta - Arrasate
    - Arrasate - Bergara
    - Arrasate - Oñati
    - Bergara - Soraluze
    - Bergara - Antzuola
- LA RUTA "CASTILLO DE ENEKO"



# En el interior de Gipuzkoa en las faldas del Aizkorri




Debagoiena  
naturaleza

Parque Natural de Aizkorri-Aratz, red de senderos de Debagoiena, cuevas de Oñati-Arrikruz...

## En el interior de Gipuzkoa, en las faldas del Aizkorri...



adéntrate en la naturaleza, disfruta del paisaje, practica deporte... naturaleza para todos



Atraviesa Debagoiena siguiendo la Vía Verde del "Vasco Navarro", goza de los paisajes del Parque Natural de Aizkorri-Aratz, descubre los secretos del interior de la tierra, camina en la red de senderos homologados de Debagoiena...

### A pie

Caminando por los senderos homologados, senderos accesibles... Conoce nuestra historia, costumbres...



### De cima en cima

Atraviesa Debagoiena de cima en cima, asciende al pico más alto, al AITXURI... a 1551, el pico más alto de Euskadi

### Bajo tierra

Disfruta de los paisajes del subsuelo, de las maravillas creadas durante siglos...

### En bicicleta

Siguiendo el trazado del antiguo ferrocarril Vasco-Navarro...



#### OFICINAS DE TURISMO

**Centro de Información e Interpretación de Debagoiena Santuario de Arantzazu. Oñati**  
Tel. 943718911 - 943796463  
turismo@debagoiena.eus  
www.turismodebagoiena.eus

**Bergara**  
Tel. 943769003  
turismoa@bergara.eus  
www.bergaraturismo.eus

**Eskoriatza**  
Tel. 943715453  
ibarraundi@eskoriatza.eus  
www.eskoriatza.eus

**Leintz Gatzaga**  
Tel. 943714792  
reservas@gatzmuseoa.com  
www.gatzmuseoa.com

**Oñati**  
Tel. 943783453  
turismo@onati.eus  
www.onati.eus/turismo

**Debagoieneko Mankomunitatea. Turismo**  
Nafarroa etorbidea, 17  
Arrasate-Mondragon  
Tel. 943 796463 - 943 718911  
turismo@debagoiena.eus  
www.turismodebagoiena.eus



### Parque Natural de Aizkorri-Aratz

¿Conoces el Parque Natural con la cima más alta de Euskal Herria, con los más extensos hayedos? Participa en las visitas guiadas de senderismo organizadas por el Centro de Interpretación del Parque Natural de Aizkorri-Aratz o acércate a alguna de las entradas del Parque: Arantzazu, Pantano de Urkulu en Aretxabaleta, Eskoriatza o Leintz Gatzaga.

**Más información:**  
Centro de Interpretación del Parque Natural de Aizkorri-Aratz.  
T. 943782894 / arantzazu@gipuzkoamendizmendi.net  
www.gipuzkoamendizmendi.net

### Cuevas de Oñati-Arrikruz

¿Por qué no adentrarte en las maravillas de la tierra?, ¿y sentirte como un espeleólogo?... ¿dónde se ha hallado el único ejemplar de león de las cavernas? Realiza la visita guiada de las cuevas de Oñati-Arrikruz y la visita "Espeleólogo por un día".

**Más información:**  
Arrikruz-Oñati kobak.  
T. 943082000 / arrikruz@onati.eus  
www.onati.eus/turismo



### Arantzazu

Las puntas de diamantes del Santuario de Arantzazu reflejan el bello paisaje karstico del entorno. Explora este verde entorno, aléjate del ruido caminando por alguno de los senderos señalizados.

**Más información:**  
T. 943796463 / turismo@debagoiena.eus  
www.turismodebagoiena.eus



### Camino ignaciano

En 1522, Ignacio de Loyola peregrina desde Loliola hasta Manresa pasando por Arantzazu. Escucha el silencio... caminando por el Camino Ignaciano.


**Más información:**  
www.tierraignaciana.com



### Senderos accesibles

Con niños, en familia... Camina por senderos adecuados a las diferentes capacidades en plena naturaleza. Dos senderos en el Parque Natural de Aizkorri-Aratz.

**Más información:**  
T. 943796463 / turismo@debagoiena.eus  
www.turismodebagoiena.eus



### La ruta de los dólmenes

Un paseo en plena naturaleza jalonado por monumentos milenarios. Desde Elosu a Karakate.

**Más información:**  
T. 943769003 / turismoa@bergara.eus  
www.bergaraturismo.eus



### Paisaje y tradición pastoril

En la naturaleza, prados, ovejas, chabolas, caseríos, productos autóctonos... Conoce el modo de vida de los pastores, el proceso de producción del queso... la tradición artesana.

**Más información:**  
T. 943251008 / info@gomiztegi.com



### Jardines históricos de Bergara

Los jardines históricos de Bergara sorprenden a los visitantes, y al estar rodeados de una ciudad moderna, resultan aún más atractivos. Encarga una visita guiada.

**Más información:**  
T. 943769003 / turismoa@bergara.eus  
www.bergaraturismo.eus



### Viaje a la Memoria Histórica...

Recorrido temático por la zona del frente, en las faldas del monte Intxorta de Elgeta, por las trincheras y los refugios... Desde el Centro Vasco de la Memoria Histórica el visitante conocerá el frente de Intxorta. Realiza la visita guiada organizada.

**Más información:**  
T. 943796463 / turismo@debagoiena.eus  
www.turismodebagoiena.eus



### Red de senderos

Acércate a los barrios rurales, anteiglesias... conoce lugares secretos de Debagoiena...

Camina por los senderos señalizados de los 8 municipios y por los GR-283, GR-120, GR-286.

**Más información:**  
T. 943796463 / turismo@debagoiena.eus  
www.turismodebagoiena.eus



### Atraviesa Debagoiena por la Vía Verde del Vasco-Navarro

A pie o en bicicleta, siguiendo el trazado del antiguo ferrocarril Vasco-Navarro desde Leintz Gatzaga hasta Bergara, desde Bergara hasta Antzuola o desde Arrasate hasta Oñati... Atraviesa los municipios de Debagoiena.


**Más información:**  
T. 943796463 / turismo@debagoiena.eus  
www.turismodebagoiena.eus



### De cima en cima

De cima en cima por Debagoiena: Atxorrotx, Kurtzebarri, Orkatzategi, Aizkorri, Arrola, Hirukurutzeta, Intxorta, Udaltax y el emblemático Besaide, tan especial para el montañero.

**Más información:**  
T. 943796463 / turismo@debagoiena.eus  
www.turismodebagoiena.eus



### Áreas de recreo, áreas de picnic, a caballo, parapente...

**Más información:**  
www.turismodebagoiena.eus

...Caminar, ver y aprender

