Calendrier

RANDONNÉES PÉDESTRES

HAUTE LOIRE 2018

INTERSPORT
Haute-Loire le DÉPARTEMENT
LOIRE HAUTE-LOIRE
arod
La Malle Postale
Agglo le PUY en VELAY
FFRandonnée
Comité Haute-Loire

LOIRE HAUTE-LOIRE
Toute une banque pour vous

Le Crédit Agricole partenaire de la Randonnée.
Associations : renseignez-vous dans votre agence.

Caisse Régionale de Crédit Agricole Mutuel Loire Haute-Loire, Société coopérative à capital variable, agréée en tant qu'établissement de crédit, dont le siège social est au 94 rue Bergson 42000 Saint-Etienne, 380 386 854 RCS Saint-Etienne. Société de courtage d'assurance immatriculée au Registre des Intermédiaires en Assurance sous le n° 07 023 097. Tél. : 04 77 79 55 00 Fax : 04 77 79 57 49

ca-loirehauteloire.fr

Mutualia
ALLIANCE SANTÉ

Complémentaire santé et prévoyance
Pour les particuliers, professionnels et entreprises

www.mutualia.fr

- Une **mutuelle pour tous**
- Des **garanties adaptées** à chacun
- Des renforts en **optique et en dentaire**
- Prise en charge des **médecines douces***

Vos agences de proximité en Haute-Loire :
Brioude, Le Puy-en-Velay et Yssingeaux

Tél. 04 75 64 63 63

* Voir conditions en agence

Mutualia Alliance Santé, mutuelle régie par le livre II du code de la Mutualité. Siren n° 833 596 265 – Photos : DR

Le Comité remercie l'ensemble des annonceurs et publicitaires de ce calendrier 2018

Sommaire

Balades, randos, circuits par thème

- Randonnées ponctuelles ..... p. 4 à 15
- Randonnées avec les associations de marche ..... p. 19 à 23
- Randonnées avec les Offices de Tourisme ..... p. 24
- Séjours et randonnées avec les professionnels..... p. 25 à 27

Liste des associations FFRandonnée en Haute-Loire ..... p. 28
Les formations du Comité ..... p. 29

Avec le Calendrier des Randonnées planifiez en avance vos sorties !

Retrouvez dès à présent la sélection (non exhaustive) des différentes manifestations pédestres organisées sur le département de la Haute-Loire et quelques départements limitrophes.

Partez en randonnée avec l'APE de l'école du coin, un club de marche, un Comité des fêtes ou encore, une de nos associations fédérées… Randonnez pour découvrir de nouveaux paysages, participer à une action caritative, déguster les plats locaux lors de randonnées gourmandes…

Vous l'aurez compris, des randos pour tous les goûts et tous les niveaux !

Vous avez la possibilité de consulter le Calendrier en papier ou, pour les plus adeptes du numérique, sur notre site internet www.rando-hauteloire.fr

Daniel Strelczyk,
Président FFRandonnée Comité Haute-Loire

Couverture : Vincent Daniel
"Léotoing et son Château une fin de journée estivale après un orage"

Recensement et rédaction : Marion Faure
Conception et réalisation : EXCEPT Tél. : 04.71.09.77.85

©Reproduction interdite de ce fascicule même à titre partiel.

Avertissement

Ce calendrier a été établi par le Comité de Randonnée Haute-Loire d'après les informations fournies par les annonceurs. Avant de rejoindre une marche, nous vous recommandons de contacter l'organisateur en question pour connaître les modifications éventuelles.

Organisateurs

Organisateurs, boostez vos randonnées ! Pour faire paraître votre manifestation dans le Calendrier des Randonnées Haute-Loire, contactez-nous au 04 71 04 15 95 ou à contact@rando-hauteloire.fr !

Randonnées ponctuelles

Exemple pour la localisation des noms de lieux : Saint-Front E3 - repérage quadrillage sur la carte en page 16 - 17

: rando caritative : rando guidée : rando raquette : rando gourmande : rando nocture

Dimanche 21 Janvier

SAINT-FRONT E3
Distance : 12 km

"La Draille Blanche" randonnée raquette organisée par l'association Saint-Front Escapades. 1 circuit raquette (12 km). Départs : 9h, 11h et 13h, place de la mairie. Inscription préalable. Tarif : 5€/adulte, gratuit pour les moins de 10 ans. Circuit fléché avec ravitaillement au départ : café et brioche, et à l'arrivée : soupe et vin chaud. Si pas de neige, la rando se fera à pied.

Contacts : BERTHET Sylvie - 06 08 77 96 93
BOYER Marie-Pierre - 06 80 77 64 32

Dimanche 18 Mars

SAINT-MAURICE-DE-LIGNON E2
Distances : de 8 à 17 km

« Trail et marche des 3 vallées » organisés par l'APPEL de l'Ecole Sacré Cœur, pour financer les activités de l'école. 3 circuits pédestres (8 ; 11 et 17 km). Départ : école Jeanne D'Arc, de 8h à 14h. Inscription sur place. Tarif : de 4 à 6€/adulte. Circuits fléchés avec de 1 à 3 ravitaillements.

Contacts : CHARDON Nicolas - 06 70 51 01 05
MASSARD Bertrand - 06 21 73 76 19

Samedi 24 Mars

VIEILLE-BRIOUDE B2
Distance : 24 km

"Randonnée sur le chemin de Saint-Michel GR 300 - Vieille-Brioude - Auzon" organisée par l'association Autour de Saint-Michel d'Aiguilhe. 1 circuit pédestre (24 km). Départ : esplanade du Rocher à Aiguilhe à 8h30 (co-voiturage) ou parking de Lavaudieu à 9h30. Inscription préalable. Circuit fléché et guidé. Pique-nique tiré du sac en chemin, visite libre de la collégiale d'Auzon à l'arrivée.

Contacts : AYAT Philippe - 06 73 86 82 89
PRAT Jean-Claude - 07 85 96 37 13

Dimanche 25 Mars

MONISTROL-SUR-LOIRE E1
Distances : de 5 à 15 km

"Marche du Sou des écoles publiques de Monistrol-sur-Loire" organisée par l'association Le Sou des écoles publiques de Monistrol-sur-Loire. 3 circuits pédestres (5 ; 10 et 15 km). Départ : la Capitelle, dès 8h30. Inscription sur place. Tarif : de 3 à 5€/adulte, gratuit pour les moins de 12 ans. Circuits fléchés avec de 1 à 2 ravitaillements.

Contact : VEY Céline - 06 47 02 65 45

SAINT-GERMAIN-LAPRADE D3
Distance : 12 km

"Les Foulées de Saint-Germain" randonnée organisée par l'association Les Foulées de Saint-Germain, avec l'association Marchons avec Sasha, au profit d'Epilepsie France. 1 circuit pédestre (12 km). Départ : complexe sportif, 8h30. Inscription sur place. Tarif : 5€/adulte. Circuit fléché avec 1 ravitaillement. Repas.

Contacts : EYRAUD Serge - 06 80 20 13 35
BRUYERE Claude - 06 70 50 93 69

SAINT-JUST-MALMONT F1
Distances : de 6 à 18 km

"Trail et marche de l'APEL Don Bosco" organisés par l'APEL de l'école Don Bosco, pour financer des projets et activités scolaires. 3 circuits pédestres (6 ; 10 et 18 km). Départ : école Don Bosco, 2 rue du Midi, à partir de 8h. Inscription sur place. Tarif : de 4 à 6€/adulte. Circuits fléchés, 1 ravitaillement groupé sur le 10 et 18 km. 1 collation en fin de marche pour le 6 km. Boisson au départ.

Contacts : CHALENCON Sandrine - 06 81 22 33 71
MARTIN Lucie - 06 85 12 30 96

Samedi 7 Avril

VISSAC-AUTEYRAC C2
Distance : NC

"Marche de Pachette" organisée par le Comité des fêtes de Vissac-Auteyrac, à des fins caritatives. 3 circuits pédestres (distances à définir). Départ : salle des fêtes de Lachaud-Curmilhac, à 13h30. Inscription préalable ou sur place. Tarif : 6€/adulte, 3€ pour les moins de 10 ans. Circuits fléchés avec 2 ravitaillements. Repas et bal en soirée. Formule marche + repas + bal à 14€, demi-tarif pour les moins de 10 ans.

Contacts : PAPARIC Maria - 04 71 74 29 87
GARDES Christian - 04 71 74 22 55

Dimanche 8 Avril

BEAUZAC E1
Distances : de 5 à 18 km

"Randonnée Beauzac Activités Loisirs" organisée par l'association Beauzac Activités Loisirs. 3 circuits pédestres (5 ; 12 et plus de 18 km). Départ : Espace la Dorlière, de 8h à 14h. Inscription sur place. Tarif : de 3 à 6€/adulte, gratuit pour les moins de 10 ans. Circuits fléchés avec 1 ravitaillement sur le 12 km et 2 sur le 18 km.

Contact : GUILLAUMOND Vincent - 06 95 47 76 67

BLASSAC — B2
Distances : 8 et 13 km

"La Blassadière" randonnée organisée par le Comité des Fêtes de Blassac. 2 circuits pédestres (13 km le matin, 8 km l'après-midi). Départ : Blassac, 8h30. Inscription préalable ou sur place. Tarif : 12€/adulte, repas compris. Circuits fléchés avec 1 ravitaillement. Repas de midi cuit au four banal.

Contacts : CHAMBON Guy - 04 71 77 45 33
HILAIRE Dominique - 06 29 36 88 69

Dimanche 15 Avril

SAINTE-SIGOLÈNE — E2
Distances : de 6 à 25 km

"Randonnée du Printemps" organisée par l'association Use S'Mell, au profit d'une association pour enfants malades. 4 circuits pédestres (6 ; 12 ; 18 et 25 km) et 1 circuit VTT (40 km). Départ : salle Jean Chalavon, de 7h à 15h. Inscription sur place. Tarif : de 4 à 7€/adulte, gratuit pour les moins de 10 ans. Circuits fléchés avec 3 ravitaillements. Ne pas oublier votre gobelet de randonnée !

Contacts : CONVERS Michel - 06 85 38 90 79
FOURNEL Marie-Jo - 06 23 97 03 77

Samedi 21 Avril

LE PUY-EN-VELAY — D3
Distances : de 6 à 12 km

"Parcours du Cœur" randonnée organisée par le Club Cœur et Santé du Puy-en-Velay. 3 circuits pédestres (6 ; 10 et 12 km). Départ : stade Massot, 14h. Inscription sur place. Tarif : 2€/adulte, gratuit pour les moins de 15 ans. Circuits fléchés.

Contacts : VIALLET Michel - 06 75 02 36 85
GIRARD Michel - 06 85 33 82 13

Dimanche 22 Avril

SAINT-ARCONS-D'ALLIER — B3
Distances : de 7 à 28 km

"La Rando des Morilles" organisée par le Comité des fêtes de Saint-Arcons-d'Allier. 4 circuits pédestres (de 7 à 28 km environ). Départ : mairie, de 8h à 14h30. Inscription sur place. Tarif : de 3 à 8€/adulte, gratuit pour les moins de 12 ans accompagnés. Circuits fléchés, avec de 2 à 3 ravitaillements. Collations au départ et à l'arrivée.

Contact : MALARTRE Laurence - 06 07 77 19 89

www.rando-hauteloire.fr

Dimanche 29 Avril

BAS-EN-BASSET — E1
Distances : de 11 à 20 km

"Rando du Salon de la randonnée" organisée par l'association Grignote Collines, dans le cadre du Salon de la Randonnée à Bas-en-Basset. 3 circuits pédestres (11 ; 14 et 20 km). Départ : espace Fabro, à partir de 8h. Inscription sur place. Tarif : de 3 à 5€/adulte, gratuit pour les moins de 12 ans. Circuits fléchés avec de 1 à 3 ravitaillements. FFRandonnee

Contacts : CHAPUY Jean - 04 71 61 81 44
PEYVEL Jean-Jacques - 06 01 93 14 10

CUSSAC-SUR-LOIRE — D3
Distances : de 14 à 29 km

"Marche des Balcons de la Loire" organisée par l'Amicale des donneurs de sang de Cussac-sur-Loire. 4 circuits pédestres (14 ; 18 ; 25 et 29 km). Départ : salle polyvalente de Malpas, de 7h30 à 9h. Inscription sur place. Tarif : 14€. Circuits fléchés avec ravitaillement. Repas compris.

Contacts : MASCLAUX Jean-Louis - 04 71 03 97 66
PEREZ Georges - 04 71 03 99 51

LAVAUDIEU — B1
Distances : de 4 à 13 km

"Au fil des pas" randonnée organisée par l'association Vivre à Lavaudieu. 4 circuits pédestres (matin : 8 et 13 km ; après-midi : 4 et 8 km). Départ : près du Gué de Lavaudieu, à 9h. Inscription préalable ou sur place. Tarif : 14€/adulte, 6€ pour les moins de 12 ans. Circuits fléchés avec 1 collation au départ. Repas chaud à midi, goûter en fin de rando, café le matin.

Contacts : VIDAL Monique - 06 15 36 43 55
NUGIER Jean-Luc - 06 14 31 61 53

LES VILLETTES — E2
Distances : de 3.5 à 30 km

"Randonnées pédestres et VTT les Enfants d'Arc-en-Ciel" organisées par l'association Les Enfants d'Arc-en-Ciel, au profit du centre pour enfants handicapés de Gagnoa, Côte-d'Ivoire. 5 circuits pédestres et 5 circuits VTT (tous de 3.5 ; 8 ; 14 ; 21 et 30 km). Départ : salle des fêtes, à partir de 7h30. Inscription sur place. Tarif : de 3 à 6€/adulte, gratuit pour les moins de 10 ans. Circuits fléchés avec de 1 à 2 ravitaillements.

Contacts : JANUEL Hélène - 04 71 75 40 14
Mme BERGER - 04 71 66 06 97

Dimanche 29 Avril

SAINT-DIDIER-EN-VELAY — E1
Distances : de 5à 18 km

"La d'Arc Tour" randonnée organisée par l'APPEL de l'école Jeanne d'Arc. 3 circuits pédestres (5 ; 12 et 18 km) et 2 circuits VTT (20 et 40 km). Départ : gymnase, de 8h à 14h. Inscription préalable ou sur place. Tarif : de 3 à 8€/adulte, de 2 à 4€ pour les moins de 15 ans et gratuit pour les moins de 6 ans. Circuits fléchés avec 2 ravitaillements.

Contact : PANGAUD Rémi - 06 63 30 06 39

FIRMINY — Dép. 42
Distances : de 12 à 28 km

"Marche du Coucou" organisée par le CLCS de Firminy. 3 circuits pédestres (12 ; 20 et 28 km). Départ : 7h30, CLCS de Firminy, 29 rue des Noyers. Inscription sur place. Circuits fléchés avec 3 ravitaillements. Collation, remise de coupes.

Contacts : CHAMBON Gérard - 06 71 43 51 14
GUICHARD Jean-Paul - 06 24 51 50 28

Mardi 1er Mai

LE PUY-EN-VELAY — D3
Distance : 5 et 8 km

"Marche sur le chemin de Saint-Jacques-de-Compostelle" organisée par l'association Jogging Ski Triathlon, au profit du Téléthon, dans le cadre des 15 km du Puy. 2 circuits pédestres (5 et 8 km). Départ : place du breuil, 10h30. Inscription sur place. Tarif : 2€/adulte, ravitaillement à l'arrivée. Promenade encadrée par des coaches, initiation possible à la marche nordique.

Contact : CHOUVET André - 06 07 04 49 93

Dimanche 6 Mai

AUREC-SUR-LOIRE — E1
Distances : de 6 à 18 km

"Journée humanitaire" randonnée organisée par l'association Les Enfants Avant Tout, en faveur d'enfants vulnérables ou orphelins d'Ethiopie, Madagascar, Inde, Rwanda, Haïti et Congo. 3 circuits pédestres (de 6 à 18 km). Départ : libre à partir de 9h, base de loisirs Aurec-Plage. Inscription sur place. Tarif : don libre à l'association, reçu fiscal à partir de 20€. Circuits fléchés avec 1 ravitaillement léger sur chaque circuit (boissons, gâteaux, fruits secs). Pique-nique à prévoir, restauration possible sur place, buvette.

Contacts : VIAL Geneviève - 04 77 35 40 74
MINAIRE Anne-Marie - 04 77 35 45 84

TIRANGES — D1
Distances : 14 km

"Rando du Techni' Trail" organisée par l'association Trail Tiranges Tour. 1 circuit pédestre (14 km). Départ : parc de la salle polyvalente, libre de 8h30 à 9h30, groupé à 9h. Inscription préalable ou sur place. Tarif : 5€/adulte, gratuit pour les moins de 10 ans. Circuits fléchés, guidés avec ravitaillement au cœur du village médiéval de Chalencon. Possibilité de repas à 13h (réservation).

Contacts : DANTONY Gisèle - 04 71 61 37 19
DELOY Marie-Christine - 06 81 14 29 39

Mardi 8 Mai

SAINT-PAL-EN-CHALENCON — D1
Distances : de 9 à 18 km

"La 13e Saint-Paloise" randonnée organisée par le Comité des fêtes et d'animation de Saint-Pal-en-Chalencon. 4 circuits pédestres (9 ; 11 ; 16 et 18 km) et 4 circuits VTT (12 ; 30 ; 48 et 56 km). Départ : stade Marc Chapot, de 7h à 10h. Inscription sur place. Tarif : de 7 à 12€/adulte, gratuit pour les moins de 14 ans. Circuits fléchés avec de 1 à 3 ravitaillements. Repas froid gratuit à l'arrivée.

Contacts : GAGNAIRE Bernard - 06 88 29 85 57
SALETTE Alexandre - 06 87 25 20 95

Jeudi 10 Mai

CHANALEILLES — B4
Distances : de 7 à 22 km

"L'ascension de Chanaleilles" randonnée organisée par l'association Histoire et Marche. 3 nouveaux circuits pédestres (7 ; 14 et 22 km). Départ : place de la mairie, 14h. Inscription sur place. Tarif : 7€/adulte, gratuit pour les moins de 18 ans. Circuits fléchés avec ravitaillement.

Contact : TRUCHON Marc - 06 15 41 97 87

SALZUIT — B2
Distances : 10 et 20 km

"Rando de Printemps" organisée par le Comité des fêtes de Salzuit. 2 circuits pédestres (10 et 20 km). Départ : salle polyvalente, à 13h30. Inscription sur place. Tarif : 10€/adulte, 6€ pour les moins de 10 ans. Circuits fléchés avec 2 ravitaillements. Goûters.

Contacts : PERRIN Danielle - 06 10 30 35 96
BON Bernard - 06 98 26 70 10

Samedi 19 Mai

SAINT-MARTIN-DE-VALAMAS — Dép. 07
Distances : de 4 à 23 km

"Printemps de la Randonnée - De pierres et d'or" randonnée organisée par le Foyer rural de Chanéac et les Chemins oubliés dans les Boutières. 4 circuits pédestres (8 ; 14 ; 18 et 23 km). Départ : salle polyvalente, de 8h à 10h. Inscription sur place. Tarif : 8€/adulte, gratuit pour les moins de 12 ans. Circuits fléchés avec de 1 à 2 ravitaillements. Café au départ, casse-croûte à l'arrivée, pain cuit au four à bois.

Contacts : AGERON Pierre - 06 77 31 52 45
JOZY Christian - 06 82 08 62 37

Dimanche 20 Mai

ALLÈGRE — C2
Distances : de 12 à 40 km

"La Cool et Verte" randonnée organisée par l'association La Cool et Verte, à des fins caritatives. 3 circuits pédestres et VTT (tous de 12 ; 24 et 40 km). Départ : de 8h à 10h30. Inscription sur place. Tarif : 5€/adulte, 2€ pour les moins de 14 ans. Circuits fléchés avec 1 ravitaillement sur le 12 km, 2 sur le 24 km et 3 sur le 40 km. Repas, animations gratuites, tirages au sort.

Contact : FRAISSE Bertrand - 06 37 46 77 64

www.rando-hauteloire.fr

SAINT-MAURICE-DE-LIGNON — E2
Distances : de 7 à 21 km

"7e ronde des saucissons" randonnée organisée par l'association Relais Jeunes de Bobo-Dioulasso, au profit d'un projet humanitaire au Burkina-Faso. 3 circuits pédestres (7 ; 14 et 21 km). Départ : salle des fêtes, de 7h à 13h. Inscription sur place. Tarif : de 4 à 8€/adulte, gratuit pour les moins de 12 ans. Circuits fléchés avec de 1 à 3 ravitaillements. Vente de pizzas cuites au feu de bois.

Contacts : ROCCHICCIOLI Bernard - 06 19 60 12 95
FAYOLLE Jean-Jacques - 06 07 17 58 93

Lundi 21 Mai

MONTFAUCON-EN-VELAY — F2
Distances : de 9 à 24 km

"Journée mondiale du Don du sang" randonnée organisée par l'Association des Donneurs de sang bénévoles de Montfaucon – Dunières. 3 circuits pédestres (9 ; 14 et 24 km) et 3 circuits VTT (10 ; 30 et 40 km). Départ : mairie de Montfaucon, à partir de 7h30. Inscription sur place. Tarif : de 3 à 7€/adulte, gratuit pour les moins de 10 ans. Circuits fléchés avec de 1 à 3 ravitaillements.

Contacts : FAURE Pascale - 06 71 61 66 54
TAVAUD Daniel - 07 85 62 08 25

Samedi 26 Mai

BAS-EN-BASSET — E1
Distances : 7 et 15 km

"Rando Bassoise" organisée par l'APE de l'école Saint-Joseph de Bas-en-Basset, pour la réalisation de projets pédagogiques. 2 circuits pédestres (7 et 15 km) et 4 circuits VTT (12 ; 25 ; 38 et 52 km). Départ : place des Droits de l'Homme, de 7h30 à 15h. Inscription préalable ou sur place. Tarif: de 6 à 9€/adulte, gratuit pour les moins de 11 ans. Circuits fléchés avec ravitaillement. Assiette froide à l'arrivée. Circuits VTT et pédestres séparés.

Contact : SAEZ Didier - 06 86 70 87 79

POLIGNAC — D3
Distance : 22 km

"Randonnée sur le chemin de Saint-Michel GR 300 - Polignac - Saint-Jean-de-Nay" organisée par l'association Autour de Saint-Michel d'Aiguilhe. 1 circuit pédestre (22 km). Départ : parking près de l'église de Polignac, à 9h30. Inscription préalable. Circuit fléché et guidé. Pique-nique tiré du sac en chemin. Visite libre de l'église de Polignac au départ. Randonnée réalisée avec l'appui de la Rando Mobile du GR 300.

Contacts : AYAT Philippe - 06 73 86 82 89
PRAT Jean-Claude - 07 85 96 37 13

Dimanche 27 Mai

LANGEAC — B2
Distances : de 4 à 24 km

"Les Vieilles Pierres" randonnée organisée par l'association Autour de nos Vieilles Pierres. 4 circuits pédestres (4 ; 8 ; 16 et 24 km). Départ : école du village de Jahon, de 8h à 15h. Inscription préalable ou sur place. Tarif : de 2 à 6€/adulte, gratuit pour les moins de 10 ans. Circuits fléchés avec de 1 à 3 ravitaillements. Possibilité de repas à midi (10€/adulte, 6€ pour les moins de 10 ans).

Contact : MEYRIAL Guy - 04 71 77 27 18

Samedi 2 Juin

SAINT-PRÉJET-D'ALLIER — C3
Distance : 13.5 km

"Randonnée gourmande, entre gourmandise et patrimoine local" organisée par le Foyer des Jeunes et d'Education Populaire de Saint-Préjet-d'Allier, à des fins caritatives. 1 circuit pédestre (13.5 km). Départ : place de la mairie, 16h. Inscription préalable. Tarif : 18€/adulte et 12€/enfant. Circuit fléché avec, sur le parcours, 1 ravitaillement eau et 3 ravitaillements repas (entrée, plat principal, fromage) et dessert à l'arrivée, avec animation.

Contacts : DOMAISON Alice - 06 33 18 74 63
PAGES Francette - 06 99 38 84 74

Dimanche 3 Juin

ALLÈGRE — C2
Distances : 4 et 10 km

"Marche de l'amitié et de la solidarité" organisée par l'association pour Adultes et Jeunes Handicapées de Haute-Loire APAJH 43, à des fins caritatives. 2 circuits pédestres (4 et 10 km). Départ : Maison d'Accueil Spécialisé, chapiteau intérieur, à 14h15. Inscription sur place. Tarif : 5€/adulte, gratuit pour les moins de 12 ans. Circuits fléchés, avec 1 ravitaillement sur le grand parcours. Tombola à 16h30.

Contacts : MARREL Christian - 06 84 80 82 45
COLLU Dany - 04 71 05 28 81

MONTREGARD — F2
Distances : NC

"Balades solidaires" organisées par la Fédération Groupama de la Haute-Loire, au profit de la lutte contre les maladies rares. Plusieurs circuits pédestres (distances non communiquées). Départ : de 7h30 à 14h. Inscription sur place. Circuits fléchés avec ravitaillements. Plateaux repas à l'arrivée.

Contacts : BARBANCHON Manuel - 06 71 19 76 49
LARDON David - 06 71 41 55 33

PEYRARD (COUBON) — D3
Distance : 25 km

"Marche de Printemps" organisée par l'association La Transcevenole. 1 circuit pédestre (25 km). Départ : Peyrard, commune de Coubon, à 8h. Pas d'inscription. Circuit fléché avec 2 ravitaillements. Marche empruntant le tracé de la ligne ferroviaire inachevée qui devait relier Le Puy-en-Velay à Lalevade-d'Ardèche. La marche se déroule sur la partie Peyrard - Présailles. Service de cars assuré pour le retour des marcheurs à leur point de départ.

Contacts : GIRARD Michel - 04 71 05 54 29
06 46 41 86 88
BONHOMME Jean-Pierre - 04 71 08 85 06
06 52 77 39 25

Samedi 9 Juin

LIEU : NC
Distance : 22 km

"La randonnée du grand Trail" organisée par la FFRandonnée Comité Haute-Loire, dans le cadre du grand Trail du Saint-Jacques organisée par la Communauté d'agglomération du Puy-en-Velay. 1 circuit pédestre (22 km), 570 m de dénivelés positifs. Randonnée totalement inédite et originale ! Elle empruntera le GR 3 La Loire à pied, proposant des points vues à couper le souffle sur les gorges de la Loire. L'itinéraire empruntera ensuite le GR 65 Chemin de St Jacques de Genève au Puy-en-Velay. L'arrivée se fera, comme pour les coureurs, par la ville historique du Puy et par la rue des Tables. Départ : entre 8h et 9h30. Possibilité de navette au départ du Puy-en-Velay. Départ : de 9h à 9h30. Information et inscription préalable sur www.trailsaintjacques.com. Circuit fléché avec ravitaillement.

Contact : FFRandonnée Comité Haute-Loire
04 71 04 15 95

arod
partenaire du Comité Départemental de la Randonnée Pédestre de Haute-Loire, vous présente sa nouvelle collection de vêtements innovants
www.arod.fr

Dimanche 10 Juin

CRAPONNE-SUR-ARZON — D1
Distances : de 8 à 20 km

"La Tr'Ance Arzon" randonnée organisée par le Club VTT Ance Arzon. 3 circuits pédestres (8 ; 14 et 20 km) et 4 circuits VTT (15 ; 30 ; 50 et 70 km). Départ : gymnase, de 7h30 à 10h30. Inscription sur place. Tarif en fonction du circuit choisi. Circuits fléchés avec ravitaillements. Repas froid à l'arrivée, tombola, groupe de musique.

Contact : ACHARD Etienne - 07 86 99 61 38

SAINT-PAL-DE-MONS — E1
Distances : de 8 à 22 km

"La San Paloune" randonnée organisée par l'Association Familles Rurales de Saint-Pal-de-Mons. 3 circuits pédestres (8 ; 14 et 22 km) et 1 circuit VTT (30 km). Départ : BUM (Bâtiment à Usages Multiples), à partir de 7h30. Inscription sur place. Circuits guidés avec ravitaillement.

Contact : CONVERS Roselyne - 06 01 73 78 14

Samedi 16 Juin

COUBON — D3
Distance : 10 km

"La Ronde des Pâquerettes" randonnée réservée aux féminines, organisée par le Groupe Cyclo de Coubon GCC, au profit de l'Association Philanthropique de Parents d'Enfants Leucémiques et autres cancers (APPEL). 1 circuit pédestre (10 km) et 2 circuits VTT (15 et 25 km). Départ : Espace Quargnento, à 14h. Inscription préalable ou sur place. Tarif : 5€. Circuits fléchés, guidés avec 1 ravitaillement. Tombola.

Contacts : RAFFIER Philippe - 06 73 57 68 66
CORTIAL Serge - 06 75 17 40 14

Dimanche 17 Juin

LES ESTABLES — E3
Distance : de 10 à 40 km

"La Davalade" randonnée organisée par l'association Rebondir et s'Epanouir, afin de promouvoir le sport et la culture pour les personnes cérébrolésées de Haute-Loire. 6 parcours pédestres (10 ; 12.5 ; 17.5 ; 27.5 ; 30 et 40 km). Départs : piscine La Vague, à 7h (covoiturage) ou salle hors sac des Estables, à 7h50. Inscription préalable (7€) ou sur place (8€). Circuits fléchés avec ravitaillements.

Contact : ROCHE Christian - 06 81 74 63 41

www.rando-hauteloire.fr

RIOTORD — F2
Distance : de 8 à 32 km

"33e randonnée de la Saint-Jean" organisée par l'association les Amis de Riotord. 5 circuits pédestres (8 ; 12 ; 17 ; 21 et 32 km), 1 circuit VTT modulable sur plusieurs distances (VTT électriques acceptés) et 1 circuit Handirando. Départ : centre de Riotord, de 7h à 15h. Inscription sur place ou préalable. Tarif : de 5 à 8€/adulte, de 4 à 6.50€ pour les moins de 12 ans. Circuits fléchés avec de 1 à 4 ravitaillements. Tombola, remise de lots, pot de l'amitié à 17h30. Petit déjeuner offert au départ, 1 boisson à l'arrivée. FFRandonnee

Contacts : PATOUILLARD Jean-Paul - 06 82 81 73 93
RAMOUSSE Michel - 04 71 75 37 87

Dimanche 24 Juin

LE PERTUIS — E2
Distances : 8 et 14 km

"Les sentiers du Pertuis" randonnée organisée par l'association Les Sentiers du Pertuis, à des fins caritatives. 2 circuits pédestres (8 et 14 km). Départ : salle des Sucs, à partir de 8h. Inscription sur place. Tarif : 6€/adulte, gratuit pour les moins de 18 ans. Circuits fléchés avec 2 ravitaillements.

Contact : RIBON Pierre - 06 68 64 52 09

LA CHAULME — Dép. 63
Distances : de 7 à 28 km

"Randonnée de la Saint-Jean" organisée par la Société de Chasse du Creux de l'Oulette (S.C.C.O.). 4 circuits pédestres (de 7 à 28 km). Départ : La Mariche, de 7h30 à 15h. Inscription sur place. Tarif : de 4 à 7€/adulte, gratuit pour les moins de 10 ans. Circuits fléchés avec de 1 à 4 ravitaillements. Collation au départ, salade de fruits à l'arrivée. Repas le soir 12€.

Contacts : BERAUD Jean - 06 70 64 80 01
MOUTIN Raymond - 06 85 53 49 58

Vendredi 6 Juillet

LA CHAISE-DIEU — C1
Distances : de 10 à 15 km

"Les Pas Casaniers" randonnée organisée par Sport Nature La Chaise-Dieu. 7 circuits pédestres (entre 10 et 15 km). Départ : entre 9h et 9h30. Inscription sur place. Circuits fléchés et guidés. Départs des randonnées depuis 8 communes du Plateau Casadéens, avec rassemblement à La Chaise-Dieu. Repas pris en commun, animation, retour.

Contact : BRIVADIS André - 04 71 00 08 48

Dimanche 15 Juillet

FÉLINES — C1
Distance : 12 km

"Les sources de la Borne" randonnée organisée par le Comité d'animation de Félines. 1 circuit pédestre (12 km). Départ : 9h. Inscription sur place. Tarif : 3€/adulte, gratuit pour les moins de 12 ans. Circuit fléché, guidé, avec 2 ravitaillements. Ce jour-là : Trail (22 km) et course (11 km). Repas, pétanque, vide-grenier.

Contact : EUSTACHE Xavier - 06 62 65 26 33

LIEU : NON DÉFINI (SECTEUR B2)
Distance : 12 km

"Marche pédestre" organisée par le groupe Mémoire et Traditions Rurales. 1 circuit pédestre (12 km). Départ : 9h30. Inscription préalable. Tarif : 17€/adulte, 10€ pour les moins de 12 ans. Circuit fléché avec 3 ravitaillements. Repas campagnard. Randonnée faisant la promotion du pays, son archéologie, sa géologie, son patrimoine bâti, ses anciens métiers...

Contacts : BEAUD Joseph - 04 71 76 61 62
CUBIZOLLES Michelle - 04 71 76 67 19

Vendredi 20 Juillet

VOREY-SUR-ARZON — D2
Distance : 10 km

Randonnée organisée par le Comité de Jumelage de Vorey - Saint-Vincent. 1 circuit pédestre (environ 10 km). Départ : 18h30. Inscription sur place. Tarif : 7€/adulte, 3€ pour les moins de 12 ans. Circuit fléché, guidé avec casse-croûte à l'arrivée, offert par les membres du Comité.

Contacts : ROUSSET Betty - 06 74 88 66 27
SANOUILLET Robert - 06 34 76 24 74

Jeudi 26 Juillet

LA BESSEYRE-SAINT-MARIE — B3
Distance : 10 ou 16 km

"Randonnée sur les Traces de la Bête du Gévaudan" organisée par l'association Au Pays de la Bête du Gévaudan. 1 circuit pédestre (10 ou 16 km au choix). Départ : stèle Jean Chastel à La Besseyre, à 9h. Inscription sur place. Tarif : 8€/adulte, 4€ pour les moins de 15 ans. Circuit non fléché, guidé. Repas de midi tiré du sac, sacs transportés en voiture, voiture balai.

Contact : SOULIER Bernard - 06 17 89 76 92

La Malle Postale
Voyager en toute légèreté
Voyagez en toute légèreté avec La Malle Postale, partenaire du Comité de Randonnée Haute-Loire
www.lamallepostale.com

Samedi 28 Juillet

MARS - ST.-ROMAIN-LE-DÉSERT — Dép. 07
Distance : 24 km

"La Marsoise" randonnée organisée par l'association Bien Vivre à Mars. 1 circuit pédestre (24 km). Départ : 9h. Inscription sur place. Tarif : 5€/adulte. Circuit fléché et guidé. Repas tiré du sac, retour en car, soirée sarrasson possible (7€).

Contact : VALETTE Yvette - 06 63 67 21 04

Dimanche 29 Juillet

PINOLS — B3
Distances : 12 et 20 km

"Randonnées pédestres et VTT, spéciale Mont-Mouchet" organisée par l'Amicale Laïque de Pinols. 2 circuits pédestres (12 et 20 km) et 3 circuits VTT (12 ; 25 et 45 km). Départ : salle des fêtes, à partir de 7h30. Inscription sur place. Tarif : 13€/adulte et 6€ pour les moins de 12 ans. Circuits fléchés avec de 1 à 2 ravitaillements. Repas à volonté en fin de parcours.

Contacts : VIALLEVIEILLE Lydie - 04 71 74 14 90
06 69 91 02 63
CHADES Yolande - 04 71 74 11 10

Jeudi 2 Août

ARAULES — E2
Distance : 15 km

"Volcan Chanté" randonnée concert organisée par l'association Rando du Haut-Lignon. 1 circuit pédestre en 2 tronçons (15 km en tout). Départ : Araules, 9h et/ou 14h. Pas d'inscription. Circuit guidé. Pique-nique tiré du sac. 3 concerts proposés le matin, à midi et fin d'après-midi avec rando pour relier les lieux de concert. FFRandonnée

Contacts : PROST Jacqueline - 04 71 59 80 73
06 74 07 21 43
REVIRON Marc - 04 71 59 81 21

Entre Ussel et Goudet
Sejalon Pierre©

Vendredi 3 Août

VOREY-SUR-ARZON — D2
Distance : 10 km

Randonnée organisée par le Comité de Jumelage de Vorey - Saint-Vincent. 1 circuit pédestre (environ 10 km). Départ : 18h30. Inscription sur place. Tarif : 7€/adulte, 3€ pour les moins de 12 ans. Circuit fléché, guidé avec casse-croûte à l'arrivée, offert par les membres du Comité.

Contacts : ROUSSET Betty - 06 74 88 66 27
SANOUILLET Robert - 06 34 76 24 74

Dimanche 5 Août

ALLÈGRE — C2
Distance : 6 km

"La Neira" randonnée organisée par l'association La Neira. 1 circuit pédestre (6 km). Départ : 9h30. Pas d'inscription. Circuit fléché, guidé, avec ravitaillement. Repas et animations. Transhumance autour des volcans, avec un troupeau de brebis.

Contact : CHARRAT Stéphane - 06 73 53 07 57

SERVIÈRES (SAUGUES) — C3
Distances : de 5 à 14 km

"Randonnée du Mont Chauvet" organisée dans le cadre de la Fête de Servières, par le Comité des fêtes de Servières. 2 circuits pédestres (de 5 à 14 km). Départ : 11h pour le 14 km, 15h pour le 5 km. Inscription sur place. Circuits fléchés, guidés avec 1 ravitaillement.

Contacts : LOUBAT Jean-Claude - 06 68 96 92 78
PICHOT Elodie - 06 79 55 41 33

Mardi 7 Août

LA BESSEYRE-SAINT-MARIE — B3
Distances : 10 ou 16 km

"Randonnées sur les Traces de la Bête du Gévaudan" organisée par l'association Au Pays de la Bête du Gévaudan. 1 circuit pédestre (10 ou 16 km au choix). Départ : stèle Jean Chastel à La Besseyre, à 9h. Inscription sur place. Tarif : 8€/adulte, 4€ pour les moins de 15 ans. Circuit non fléché, guidé. Repas de midi tiré du sac, sacs transportés en voiture, voiture balai.

Contact : SOULIER Bernard - 06 17 89 76 92

Jeudi 9 Août

CUBELLES (CHARRAIX) — C3
Distances : 10 et 17 km

"Festival en Gévaudan" randonnée organisée par le Festival Celte en Gévaudan. 2 circuits pédestres (10 et 17 km). Départ : 10h et 14h. Pas d'inscription. Circuits guidés avec ravitaillement. Casse-croûte payant pour la grande randonnée.

Contacts : BONNET Thierry - 06 62 48 73 47
LAURENT Séverine - 06 63 36 36 50

Samedi 11 Août

SAINT-CHRISTOPHE-D'ALLIER — C4
Distance : 15 km

"Rando gourmande" organisée par l'association Devès Nez en l'Air. 1 circuit pédestre (15 km). Départ : mairie, à 9h30. Inscription préalable. Tarif : 15€ par adulte. Circuit guidé avec 4 ravitaillements. Randonnée avec plusieurs encas sur le circuit. FFRandonnee

Contacts : TOMASI Jacques - 04 71 57 35 17
STRELCZYK Daniel - 04 71 01 00 51

Dimanche 12 Août

ARAULES — E3
Distance : de 10 à 20 km

"Randonnées pédestres et VTT, école d'Araules" organisées par l'APPEL de l'école Saint-Joseph d'Araules. 3 parcours pédestres (entre 10 et 20 km) et 4 parcours VTT (de 10 ; 20 ; 30 à plus de 50 km). Départ : école Saint-Joseph, dans le bourg, à partir de 7h. Inscription sur place. Tarif : de 6 à 9€/adulte, 2€ pour les moins de 12 ans. Circuits fléchés avec de 1 à 4 ravitaillements. Randonnées au pays des Sucs.

Contact : PERBET Emmanuel - 06 07 72 04 55

Dimanche 2 Septembre

VISSAC-AUTEYRAC — C2
Distances : de 6 à 18 km

"Randonnée des Croix" organisée par l'association Les Marcheurs de Lachaud. 3 circuits pédestres (6 ; 12 et 18 km). Départ : salle des fêtes, à partir de 8h. Inscription préalable ou sur place. Tarif : 13€/adulte, 6€ pour les moins de 12 ans. Circuits fléchés avec 2 ravitaillements. Repas à l'arrivée (inclus dans les tarifs).

Contacts : LASSAGNE Christine - 06 21 60 48 38
SOULIER Daniel - 04 71 74 29 03

Sur le chemin de Saint-André-de-Chalencon, entre Montager et Chalencon - Mousson Remy©

Dimanche 2 Septembre

SAINT-GENEST-MALIFAUX — Dép. 42
Distances : de 7 à 21 km

"Marche pour les Enfants" organisée par l'association Philanthropique de Parents d'Enfants Leucémiques et autres cancers, pour venir en aide aux enfants gravement malades ainsi qu'à leurs familles. 3 circuits pédestres (7 ; 14 et 21 km). Départ : gymnase du Garry, à 8h. Inscription sur place. Tarif : de 4 à 8€/adulte. Circuits fléchés, guidés, avec ravitaillement.

Contact : Syndicat d'Initiative - 04 77 51 23 84

Samedi 8 Septembre

QUEYRIÈRES — E3
Distances : de 4 à 10 km

"Marche nocturne de l'APE de l'école de Recharinges" organisée par l'APE de l'école de Recharinges, à des fins caritatives. 2 circuits pédestres (4 et environ 10 km). Départ : chalet du Meygal, à 20h15. Inscription sur place. Tarif : 8€/adulte, 5€ pour les enfants de moins de 12 ans. Circuits guidés. Marche suivie d'un repas (soupes). Possibilité de garder les enfants au chalet pendant la randonnée.

Contacts : PARUCH Bernard - 06 73 40 21 50
BOUILHOL Céline - 06 70 76 99 78

Dimanche 9 Septembre

SAINT-FRONT — E3
Distance : 15 km

"7e édition de la Randonnée Gourmande" organisée par l'association Saint-Front Escapades.1 circuit pédestre (15 km environ). Inscription préalable. Tarif : 16€/personne (repas compris). Parcours agrémenté de pauses gourmandes.

Contact : BERTHET Sylvie - 06 08 77 96 93
DELABRE Odile - 06 21 77 18 71

Dimanche 16 Septembre

SAINT-JUST-MALMONT — F1
Distances : de 3 à 22 km

"Marche de l'association Timothé Petit Cœur" organisée par l'association Timothé Petit Cœur, au profit de l'ARCFA, FFC, Téléthon, en aide aux familles ayant un enfant malade cardiaque. 4 circuits pédestres (3 ; 8 ; 15 et 22 km). Départ : salle polyvalente, de 8h à 14h. Inscription sur place. Tarif : de 2 à 6€/adulte, gratuit pour les moins de 10 ans. Circuits fléchés, avec 1 ravitaillement pour le 8 km et 2 pour le 15 et 22 km. Repas proposés sur place ou à emporter de 12h à 15h (6€).

Contacts: PIOT Benjamin - 06 58 01 70 22
PIOT Christophe - 06 86 86 81 31

Dim. 23 Septembre

DARNES — C3
Distances: de 6 à 23 km

"Sentier des Champignons" randonnée organisée par l'association Belenos. 3 circuits pédestres (6 ; 14 et 23 km). Départ : à partir de 7h30. Inscription sur place. Tarif : de 3 à 6€/adulte, gratuit pour les moins de 12 ans. Circuits fléchés avec de 1 à 2 ravitaillements. Collation au départ et à l'arrivée.

Contacts : BARLIER Roland - 06 15 07 63 61
DUFFAUD Guy - 07 81 38 20 56

Samedi 29 Sept.

LANGOGNE — Dép. 48
Distance : 5 km

"Color Run" randonnée ou course organisée par l'association Vaincre la mucoviscidose Naussac. Départ : près de la foire, à 16h (venir en avance pour retirer les dossards). Marche à partir de 20h.

Contact : LAIR Marion - 07 70 50 71 42
ou 04 66 69 27 63

Dimanche 30 Septembre

NAUSSAC — Dép. 48
Distances: de 8 à 20 km

"Virade de l'Espoir contre la mucoviscidose" randonnée organisée par l'association Vaincre la mucoviscidose Naussac, à des fins caritatives. 3 circuits pédestres (8 ; 12 et 20 km), 1 circuit VTT et/ou vélo de route (environ 50 km) et 3 parcours "Run Nature". Départ : échelonnée à partir de 10h pour la rando et le VTT, 8h pour les parcours "Run Nature". Inscription sur place. Tarif : libre pour la rando et le VTT. Circuits non fléchés, guidés avec ravitaillements (café, gâteaux, chocolat, fruits secs, jus de fruit). Animations diverses.

Contact : LAIR Marion - 07 70 50 71 42
04 66 69 27 63

GRAZAC — E2
Distances : de 6 à 20 km

"Virades de l'Espoir" randonnées organisées par l'association Vaincre la Mucoviscidose, Virades de l'Espoir, à des fins caritatives. 3 circuits pédestres (6 ; 12 et 20 km). Départ : Centre d'Animations Sportives et Culturelles (CASC), à partir de 8h. Inscription sur place. Tarif : participation libre. Circuits fléchés avec de 1 à 3 ravitaillements. Buvette avec boissons et sandwichs.

Contact : BARTHELEMY Daniel - 06 33 46 85 48

Dimanche 7 Octobre

CHADRAC — D3
Distance : 11 km

"Randonnée des Associations fédérées» randonnée annuelle de la FFRandonnée Comité Haute-Loire, réservée aux licenciés FFRandonnée, organisée par l'association Randonnée en Velay, avec le concours du Comité. 2 circuits pédestres (11 km le matin et l'après-midi). Départ : Maison Pour Tous. Inscription préalable auprès du Comité. Tarif : 15€ (avec repas). Circuits non-fléchés, guidés, sans ravitaillement.

Contacts : FFRandonnée Comité Haute-Loire
04 71 04 15 95
Rando en Velay, OLLIER Henri - 06 81 33 72 21

PEYRARD (COUBON) — D3
Distance : 25 km

"Marche d'Automne" organisée par l'association La Transcevenole. 1 circuit pédestre (25 km). Départ : Peyrard, commune de Coubon, à 8h. Pas d'inscription. Circuit fléché avec 2 ravitaillements. Marche empruntant le tracé de la ligne ferroviaire inachevée qui devait relier Le Puy-en-Velay à Lalevade-d'Ardèche. La marche se déroule sur la partie Peyrard - Présailles. Service de cars assuré pour le retour des marcheurs à leur point de départ.

Contacts : GIRARD Michel - 04 71 05 54 29
06 46 41 86 88
BONHOMME Jean-Pierre - 04 71 08 85 06
06 52 77 39 25

SAINT-DIDIER-EN-VELAY — E1
Distances : de 10 à 25 km

"Balade un dimanche en Semène" organisée par l'association Les Ruisseaux de l'Espoir, en aide aux enfants défavorisés du Monde. 3 circuits pédestres (10 ; 18 et 25 km). Départ : gymnase, à partir de 8h. Inscription sur place. Tarif : 4 ou 7€/adulte, gratuit pour les moins de 12 ans. Circuits fléchés avec 1 ravitaillement sur le 10 km et 2 sur le 18 et 25 km.

Contacts : BESSETTE Gérard - 04 71 59 67 81
06 81 96 15 97
GIBAND Denise - 04 71 61 03 09 - 06 07 19 19 95

Samedi 13 Octobre

LANDOS — D4
Distances : de 7 à 19 km

"A votre santé, prêts ? Bougez !" randonnée organisée par l'association de Gymnastique Volontaire Montplaisir, au service d'actions d'accompagnement par l'activité physique de personnes à pathologies diverses. 3 circuits pédestres (7 ; 13 et 19 km), 3 circuits VTT (12 ; 18 et 32 km), vélo rail et possibilité de marche nordique. Départ : 13h30 ou 14h15 (départs groupés). Inscription préalable ou sur place. Tarif : 5€/adulte et 2€ pour les moins de 15 ans. Circuits fléchés avec 2 ravitaillements. Articles promotionnels remis à l'inscription. Ateliers avec des professionnels de santé, conférence, table ronde, découverte d'activités et de pratiques le matin.

Contacts : GUERIN Irène - 06 88 31 07 62
LIOUTAUD Christiane - 06 86 95 28 69

SAINT-PAL-DE-MONS — E1
Distances : 7 et 13 km

"Randonnée Téléthon" organisée par les associations intercommunales de Saint-Pal-de-Mons - Sainte-Sigolène, au profit du Téléthon. 2 circuits pédestres (7 et 13 km) et 2 circuits VTT (14 et 29 km). Départ : caserne des pompiers de Sainte-Sigolène, de 14h à 16h. Inscription sur place. Tarif : 12€/adulte, 8€ pour les moins de 12 ans. Circuits fléchés avec 2 ravitaillements. Repas à partir de 19h.

Contacts : CONVERS Michel - 06 85 38 90 79
FOURNEL Marie-Jo - 06 23 97 03 77

Samedi 13 Octobre

SALZUIT — B2
Distances : 10 et 20 km

"Randonnée d'Automne" organisée par le Comité des fêtes de Salzuit. 2 circuits pédestres (10 et 20 km). Départ : salle polyvalente, à 10h. Inscription sur place. Tarif : 12€/adulte, gratuit pour les moins de 12 ans. Circuits fléchés avec ravitaillements.

Contacts : PERRIN Danielle - 06 10 30 35 96
BON Bernard - 06 98 26 70 10

YSSINGEAUX — E2
Distances : 32 et 66 km

"Raid VTT Yssingeaux - Firminy" organisé par le CLCS de Firminy. 2 circuits VTT (32 et 66 km). Départ : foyer rural, Colline Saint-Roch, à 8h. Inscription préalable ou sur place. Circuits fléchés avec 3 ravitaillements. Repas et remise de coupes.

Contacts : CHAMBON Gérard - 06 71 43 51 14
GUICHARD Jean-Paul - 06 24 51 50 28

Dimanche 14 Octobre

LA CHAPELLE-D'AUREC — E1
Distances : de 5 à 20 km

"La Marche des Marronniers" organisée par l'APE de La Chapelle-d'Aurec. 4 circuits pédestres (5 ; 10 ; 15 et 20 km). Départ : salle polyvalente, à partir de 7h30. Inscription sur place. Tarif : de 4 à 6€/adulte, 2€ de 5 à 12 ans et gratuit pour les moins de 5 ans. Circuits fléchés avec de 1 à 2 ravitaillements.

Contact : VEROT Céline - 06 62 65 71 67

SAINT-BONNET-LE-FROID — F2
Distances : de 6 à 20 km

"Randonnée de l'école" organisée par l'APE de Saint-Bonnet, pour financer les activités des enfants de l'école pour l'année. 3 circuits pédestres (6 ; 10 et 20 km). Départ : salle des associations, Place aux Champignons, de 8h à 15h. Inscription sur place. Tarif : 5€/adulte, 3€ pour les moins de 12 ans. Circuits fléchés aves 1 ravitaillement sur le 20 km. Collation à l'arrivée.

Contact : BLANCHON Mélanie - 06 76 62 23 26

20 et 21 Octobre

LAVOÛTE-CHILHAC — B2
Distances : de 18 à 43 km

"L'Alti' Ligérienne" weekend randonnée organisé par la FFRandonnée Comité Haute-Loire, en partenariat avec le SMAT du Haut-Allier et la Malle Postale. Le samedi, partez d'Arlet (18 km), Ally (26 km), Saint-Ilpize (27 km) ou Langeac (43 km), et convergez vers Lavoûte-Chilhac pour une soirée conviviale avec de nombreuses animations ! Le dimanche, retour à pied jusqu'au point de départ. Choisissez une des 4 randonnées en boucle et partez pour une itinérance de 2 jours dans les gorges de l'Allier ! Circuits guidés, à thème, avec interventions du Pays d'Art et d'Histoire du Haut-Allier. Tarif : à déterminer (repas et hébergements compris). FFRandonnée

Contact : FFRandonnée Comité Haute-Loire
04 71 04 15 95

Merc. 24 Octobre

LIEU : NC
Distance : 16 km

"Balade gourmande" organisée par l'association Rando du Haut-Lignon. 1 circuit pédestre en 2 tronçons (16 km en tout). Départ : 9h30. Inscription préalable. Circuit guidé. Repas à thème au restaurant. FFRandonnée

Contacts : PROST Jacqueline - 04 71 59 80 73
06 74 07 21 43
REVIRON Marc - 04 71 59 81 21

www.rando-hauteloire.fr

Dimanche 28 Octobre

CHANTEUGES — B3
Distances : de 8 à 32 km

"Les Feuilles Mortes du Haut-Allier" randonnée organisée par le Comité des fêtes de Chanteuges. 5 circuits pédestres (8 ; 14 ; 19 ; 26 et 32 km). Départ : Abbaye Chanteuges, de 7h à 14h. Inscription sur place. Tarif : de 4 à 11€/adulte, gratuit pour les moins de 12 ans. Circuits fléchés avec de 1 à 5 ravitaillements. A l'arrivée, châtaignes grillées et vin chaud, récompense plus jeunes, plus vieux et club.

Contacts : GAUTHIER Jean-Luc - 06 09 36 33 36
DUFFAUD Andrée - 04 71 77 21 13

MONISTROL-SUR-LOIRE — E1
Distances : de 8 à 27 km

"Escapade Monistrolienne" randonnée organisée par le Club de randonnée Monistrolien, en soutien à l'association Le Secret de Camille. 5 circuits pédestres (8 ; 12 ; 17 ; 22 et 27 km). Départ : château des Evêques, à partir de 8h. Inscription sur place. Tarif : de 4 à 6€/adulte, gratuit pour les moins de 12 ans. Circuits fléchés avec de 1 à 3 ravitaillements. FFRandonnee

Contacts : MEUNIER Marie-Noëlle - 06 43 72 88 84
DEVIDAL Alain - 07 89 60 04 07

Dimanche 4 Novembre

FIRMINY — Dép. 42
Distances : de 7 à 33 km

"Le Babet Appelous" randonnée organisée par l'Amicale Laïque Fayol-Gaffard Cyclo. 6 circuits pédestres (7 ; 13 ; 18 ; 22 ; 26 et 33 km). Départ : 106 bd Fayolle, à Firminy, de 7h à 14h. Inscription préalable ou sur place. Tarif : de 2.50 à 7.50€/adulte, de 1 à 5€ pour les moins de 12 ans. Circuits fléchés avec de 1 à 4 ravitaillements. Châtaignes grillées (sur le 18 ; 22 ; 26 et 33 km). Repas chaud à 5 km de l'arrivée (sur le 13 ; 18 ; 22 ; 26 et 33 km). Tombola gratuite.

Contacts : RIOCREUX Jean-Baptiste
06 77 79 34 84 - 04 77 56 45 87
A.L. Fayol-Gaffard - 04 77 56 04 99

Dimanche 18 Novembre

DUNIÈRES — F2
Distances : de 7 à 22 km

Randonnée pédestre organisée par l'association Gymnastique Volontaire de Dunières, à des fins caritatives. 3 circuits pédestres (7 ; 15 et 22 km). Départ : 7h30. Inscription sur place. Tarif : de 3 à 8€/adulte, gratuit pour les moins de 8 ans. Circuits fléchés avec 2 ravitaillements.

Contact : NOUVET Angèle - 04 71 66 86 68

LAVOÛTE-CHILHAC — B2
Distances : de 6 à 17 km

Marche organisée par le Club du Prieuré Générations Mouvement, au profit du Téléthon. 3 circuits pédestres (environ 6 ; 11 et 17 km). Départ : place du Fer à Cheval, de 8h à 14h. Inscription sur place. Tarif : 5€/adulte, libre pour les enfants. Circuits fléchés avec 2 ravitaillements.

Contact : PEGHAIRE Marie-Claude - 04 71 77 47 08

LE PUY-EN-VELAY — D3
Distances : 39 et 69 km

"Raid pédestre Le Puy - Firminy" organisé par le CLCS de Firminy, section randonnée pédestre. 2 circuits pédestres (39 et 69 km). Départ : stade Lafayette au Puy-en-Velay, à minuit. Possibilité départ de Beaux, à 6h00. Inscription préalable ou sur place. Circuits fléchés avec 7 ravitaillements. Repas, remise de coupes et de lots.

Contacts : CHAMBON Gérard - 06 71 43 51 14
GUICHARD Jean-Paul - 06 24 51 50 28

Dimanche 25 Novembre

SAINTE-SIGOLÈNE — E2
Distances : de 7 à 30 km

"La Golénoise" randonnée organisée par l'association Randonneur Cyclo Golénois RCG. 6 circuits pédestres (7 ; 10 ; 15 ; 20 ; 25 et 30 km) et 2 circuits VTT (25 et 40 km). Départ : salle modulable ou gymnase, de 7h30 à 14h. Inscription sur place. Tarif : de 3 à 6€/adulte, 1€/enfant de moins de 10 ans, gratuit pour les moins de 5 ans. Circuits fléchés avec de 1 à 4 ravitaillements. Circuits pédestres et VTT indépendants.

Contact : FREYSSENET René - 04 71 66 13 73

Samedi 1er Décembre

THIERS — Dép. 63
Distances : de 16 à 57 km

"Marche nocturne Thiers - Roanne" organisée par le Groupe Montagnard Roannais. 4 circuits pédestres (16 ; 32 ; 40 et 57 km). Départ : salle Espace à Thiers, à minuit, rassemblement à partir de 17h. Inscription préalable ou sur place. Circuits fléchés avec de 3 à 8 ravitaillements.

Contacts : LOSCO Fernande - 04 77 71 25 33
PARDON Patrick - 06 67 75 81 72

L'espace FFRandonnee du Comité Départemental de la Randonnée Pédestre :
La Croisée des Chemins®
21 rue du collège, 43000 Le Puy-en-Velay

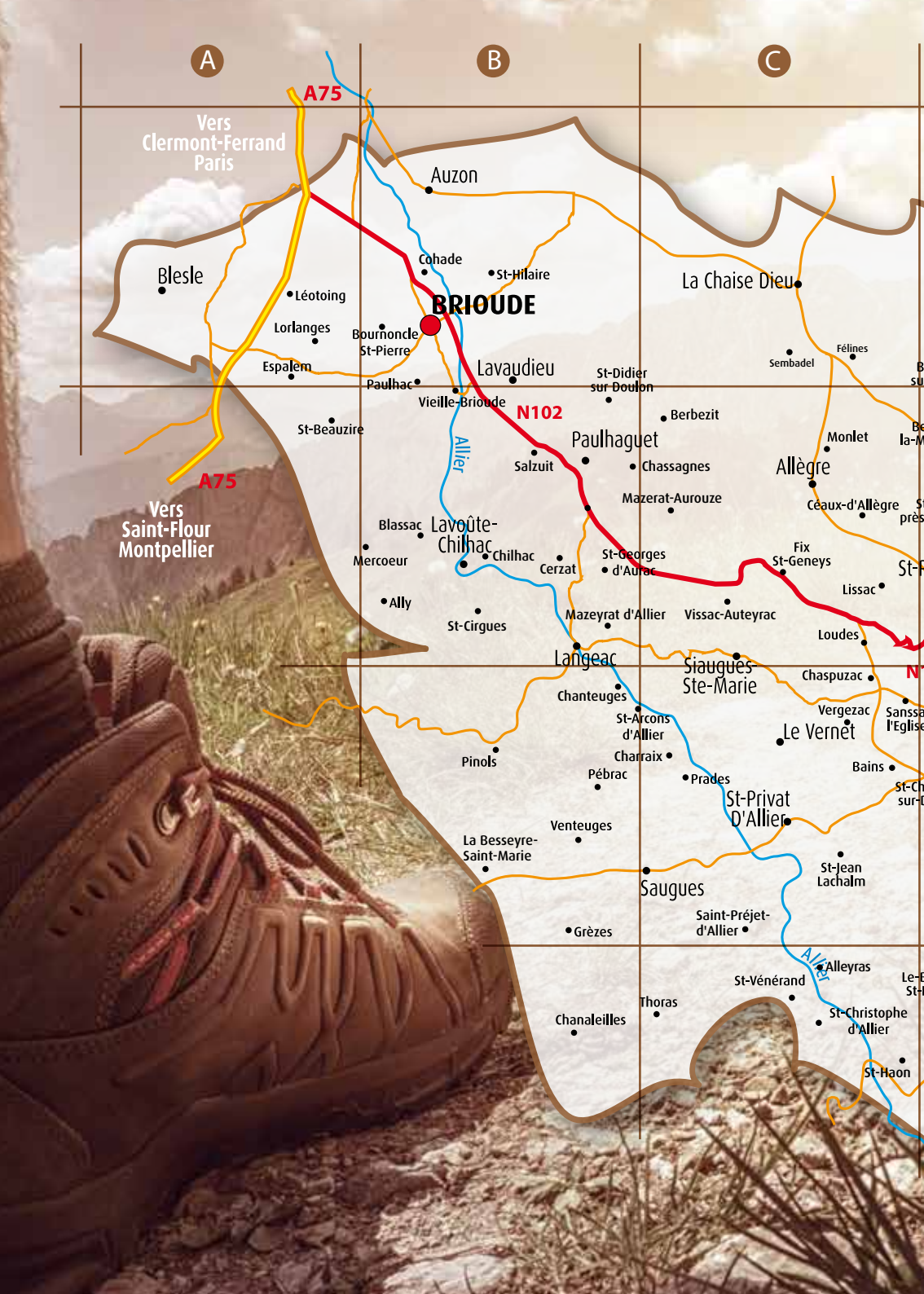
A
B
C
A75
Vers
Clermont-Ferrand
Paris
Auzon
Blesle
Cohade
St-Hilaire
La Chaise Dieu
Léotoing
BRIOUDE
Lorlanges
Bournoncle
St-Pierre
Félines
Sembadel
Espalem
Lavaudieu
St-Didier
sur-Doulon
Paulhac
Vieille-Brioude
N102
Berbezit
St-Beauzire
Paulhaguet
Monlet
Allègre
Salzuit
Chassagnes
A75
Vers
Saint-Flour
Montpellier
Mazerat-Aurouze
Céaux-d'Allègre
Blassac
Lavoûte-
Chilhac
Mercoeur
Chilhac
Cerzat
St-Georges
d'Aurac
Fix
St-Geneys
Lissac
Ally
St-Cirgues
Mazeyrat d'Allier
Vissac-Auteyrac
Loudes
Langeac
Siaugues-
Ste-Marie
Chaspuzac
Chanteuges
Vergezac
St-Arcons
d'Allier
Le Vernet
Pinols
Charraix
Bains
Pébrac
Prades
St-Privat
D'Allier
Venteuges
La Besseyre-
Saint-Marie
St-Jean
Lachalm
Saugues
Saint-Préjet-
d'Allier
Grèzes
Alleyras
St-Vénérand
Thoras
St-Christophe
d'Allier
Chanaleilles
St-Haon
Allier

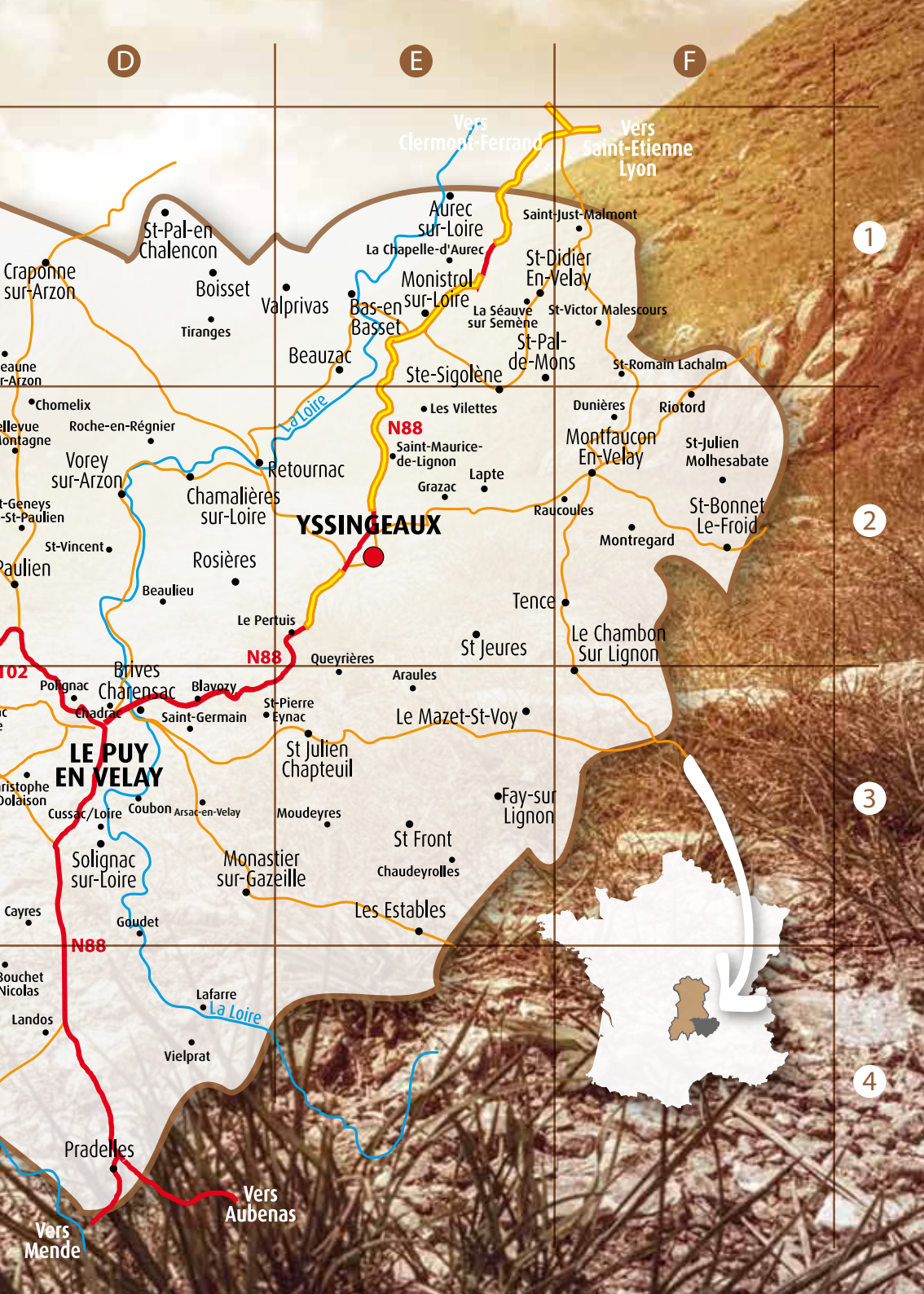
D
E
F
1
2
3
4
Vers Clermont-Ferrand
Vers Saint-Etienne Lyon
Aurec sur-Loire
Saint-Just-Malmont
La Chapelle-d'Aurec
St-Didier En-Velay
Monistrol sur-Loire
La Séauve sur Semène
St-Victor Malescours
St-Pal-en Chalencon
Craponne sur-Arzon
Boisset
Valprivas
Bas-en Basset
Tiranges
St-Pal-de-Mons
Beauzac
Ste-Sigolène
St-Romain Lachalm
Chomelix
Les Vilettes
Dunières
Riotord
Roche-en-Régnier
La Loire
N88
Saint-Maurice-de-Lignon
Montfaucon En-Velay
St-Julien Molhesabate
Vorey sur-Arzon
Retournac
Lapte
Grazac
Chamalières sur-Loire
YSSINGEAUX
Raucoules
St-Bonnet Le-Froid
Montregard
St-Vincent
Rosières
Beaulieu
Tence
Le Pertuis
St Jeures
Le Chambon Sur Lignon
N88
Queyrières
Araules
Brives Charensac
Polignac
Blavozy
St-Pierre Eynac
Chadrac
Saint-Germain
Le Mazet-St-Voy
St Julien Chapteuil
LE PUY EN VELAY
Cussac/Loire
Coubon
Arsac-en-Velay
Moudeyres
Fay-sur Lignon
St Front
Chaudeyrolles
Solignac sur-Loire
Monastier sur-Gazeille
Les Estables
Cayres
Goudet
N88
Lafarre
La Loire
Landos
Vielprat
Pradelles
Vers Aubenas
Vers Mende

Sur les chemins du goût avec le Comité de Promotion des Produits Agricoles

Haute-Loire

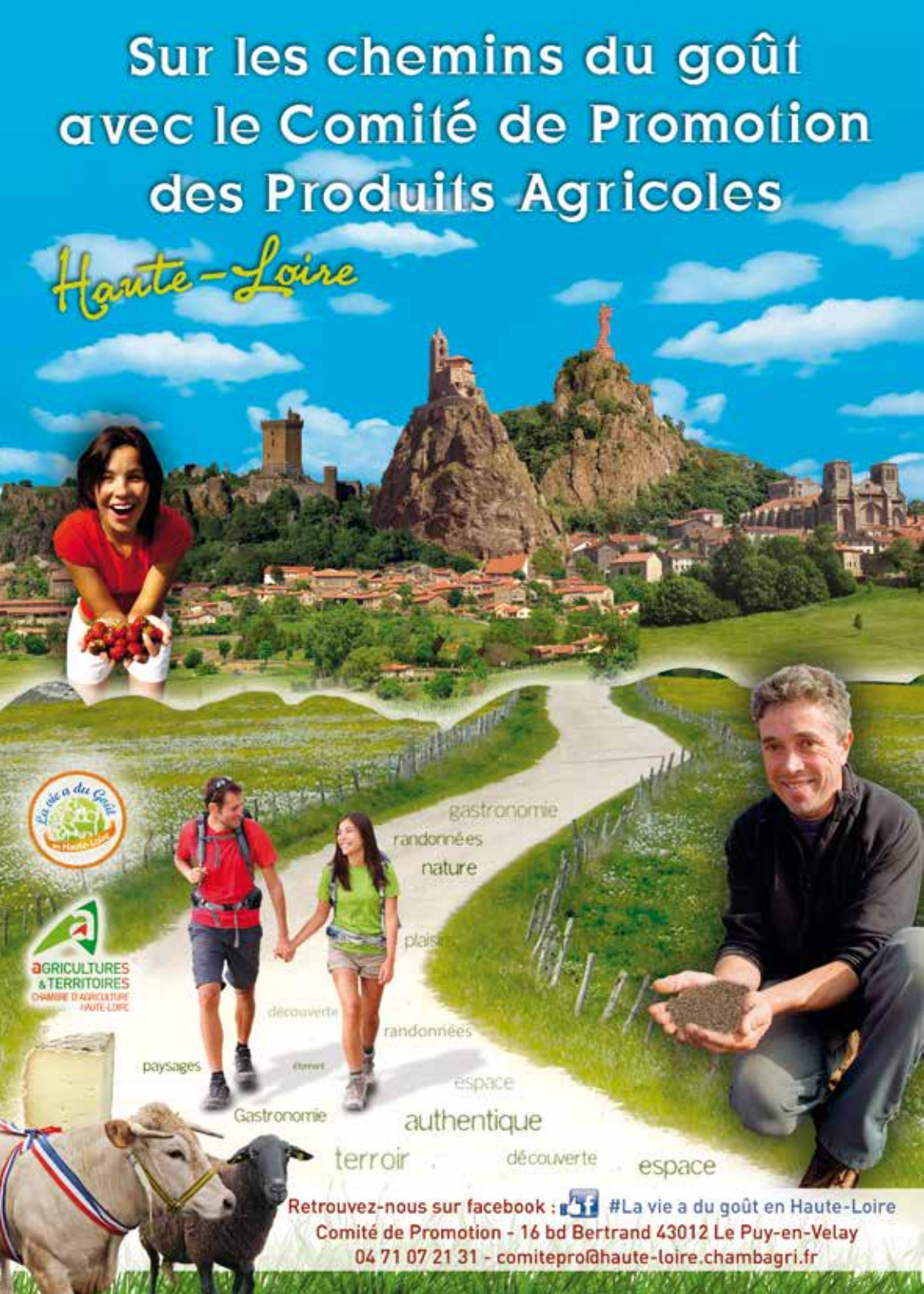

Retrouvez-nous sur facebook : #La vie a du goût en Haute-Loire

Comité de Promotion - 16 bd Bertrand 43012 Le Puy-en-Velay

04 71 07 21 31 - comitepro@haute-loire.chambagri.fr

Randonnées avec les associations de marche

Pourquoi ne pas adhérer à une association ou une section d'association qui pratique la randonnée ?
Pour participer, il convient de contacter les responsables puis de se présenter au point de rendez-vous indiqué.
Les associations affiliées FFRandonnée ouvrent leurs activités à tous les détenteurs d'une licence de l'année en cours.

RANDONNÉES HEBDOMADAIRES GUIDÉES LE LUNDI

CENTRE SOCIO-CULTUREL DE BLAVOZY

Place Félix Tempère 43700 Blavozy - D3
Contact : 04 71 03 52 02 - cscblavozy@orange.fr
www.cscblavozy.com

Fonctionnement toute l'année. Rendez-vous : place de la Naute, à Blavozy à 13h30. Départ de la randonnée : 13h30 ou 8h30 quand randonnée sur la journée. Voiture nécessaire pour gagner le point de départ de la randonnée (co-voiturage). Inscription préalable obligatoire. Licence fédérale et adhésion au Centre Socio-Culturel de Blavozy obligatoires lors de la seconde sortie pratiquée (la première est effectuée en tant qu'invité). Adhésion auprès du CSC Blavozy (23€/adulte). Programme détaillé sur : www.marcharkose.sitew.com. FFRandonnée

RANDONNÉES HEBDOMADAIRES GUIDÉES LE LUNDI ET LE JEUDI

ASSOCIATION SPORT NATURE LA CHAISE-DIEU

43160 La Chaise-Dieu - C1
Contact : André BRIVADIS - 04 71 00 08 48
andre.brivadis@orange.fr

Fonctionnement toute l'année. Rendez-vous : place de la Gare, à 14h. Adhésion à l'association obligatoire. Programme détaillé disponible en contactant l'association.

RANDONNÉES HEBDOMADAIRES GUIDÉES LE LUNDI ET VENDREDI

ASSOCIATION ESCAPADES EN EMBLAVEZ

43800 Rosières - D2
Contact : Robert BLANQUET - 04 71 57 44 36
escapades-emblavez@orange.fr
www.escapades-emblavez.e-monsite.com

Fonctionnement toute l'année. Rendez-vous : voir planning des randonnées. Départ : 13h30, juillet et août : 8h30. Voiture nécessaire pour rallier le point de départ (co-voiturage). Deux sorties annuelles de 4 jours hors département en Juin et Septembre. Licence FFRP obligatoire. Possibilité de 2 randonnées en tant qu'invité avant d'adhérer au club. Programme détaillé disponible sur le site Internet ou en appelant l'association. FFRandonnée

Autre contact : VIDAL Georges - 04 71 08 14 48

RANDONNÉES HEBDOMADAIRES GUIDÉES LE LUNDI, MERCREDI ET JEUDI

ASSOCIATION DEVÈS NEZ EN L'AIR

La Coste 43340 Landos - D4
Contact : Daniel STRELCZYK - 04 71 01 00 51
devesnezenlair@gmail.com
www.devesnezenlair.com

Fonctionnement toute l'année, sauf vacances des animateur. Rendez-vous : place de Landos, horaire sur le site. Départ de la randonnée : voir sur le site. Co-voiturage possible. Licence FFRP. Programme détaillé disponible sur le site Internet, avec marche nordique, randonnée classique, rando santé. FFRandonnée

RANDONNÉES HEBDOMADAIRES GUIDÉES LE MARDI ET LE JEUDI, MENSUELLES LE DIMANCHE

ASSOCIATION RANDONNÉE EN VELAY

Office des Sports, 4 rue André Laplace
43000 Le Puy-en-Velay - D3
Contact : Henri OLLIER - 06 81 33 72 21
henriollier@free.fr - www.randoenvelay.fr

Fonctionnement toute l'année sauf pour les sorties hebdomadaires, suspendues en juillet et août. Rendez-vous : place René Cassin à Espaly-Saint-Marcel, le mardi et du parking d'Aiguilhe (pied du Rocher) le jeudi. Départ de la randonnée: 8h 30 ou 13h 30. Voiture nécessaire pour rallier le point de départ (co-voiturage). Randonnée sur la journée un dimanche par mois. Marche Nordique le lundi sauf juillet-août. Possibilité de sorties raquettes l'hiver. Licence fédérale et adhésion obligatoires lors de la seconde sortie pratiquée (la première est effectuée en tant qu'invité). Programmes envoyés aux licenciés par courrier ou mail ou consultables sur le site Internet de l'association. FFRandonnée

L'espace FFRandonnée du Comité Départemental de la Randonnée Pédestre :
La Croisée des Chemins®
21 rue du collège, 43000 Le Puy-en-Velay

RANDONNÉES HEBDOMADAIRES GUIDÉES LE MARDI, JEUDI ET SAMEDI

CLUB DE RANDONNÉE MONISTROLIEN

Salle municipale, Château des Evêques
43120 Monistrol-sur-Loire - E1
Contact : Marie-Noëlle MEUNIER - 06 43 72 88 84
mmeu1@hotmail.fr - www.rando-hauteloire.fr

Fonctionnement toute l'année. Rendez-vous : parking Bouchardon à 13h45 le mardi et 13h30 le jeudi et samedi. 1 fois par mois, randonnée à la journée, départ 8h30. Voiture nécessaire pour rallier le point de départ (co-voiturage). Inscription préalable obligatoire. Licence de la FFRandonnée obligatoire. Rando guidée, randonnée classique, rando santé. Programme détaillé disponible sur www.rando-hauteloire.fr FFRandonnee

Autre contact : PIGNON Jean-Marie - 06 78 98 64 54

RANDONNÉES HEBDOMADAIRES GUIDÉES LE MARDI, JEUDI, VENDREDI ET DIMANCHE

ASSOCIATION RANDO SENOUIRE

Esfacy 43230 Mazerat-Aurouze - C2
Contact : Patrice SAVAJOLS - 06 71 07 03 22
ou 04 71 74 06 51 - rando.senouire@gmail.com
www.randosenouire.blogspot.fr

Fonctionnement toute l'année. Rendez-vous : terrain communal d'Esfacy. Départ : 13h30 le mardi et jeudi et 8h30 le dimanche. Au programme : randonnée découverte, rando santé et rando à la journée. Licence FFRP obligatoire. Programme détaillé sur le site Internet. FFRandonnee

RANDONNÉES HEBDOMADAIRES GUIDÉES LE MARDI ET JEUDI ET SÉJOURS MULTI-ACTIVITÉS

ASSOCIATION GYMNASTIQUE VOLONTAIRE MONTPLAISIR

10 rue Jules Vallès 43000 Le Puy-en-Velay - D3
Contact : Irène GUERIN - 09 52 54 68 34
06 52 79 76 99 - montplaisir43@gmail.fr
www.sport-sante.fr

Fonctionnement toute l'année sauf en juillet et août, vacances scolaires. Rendez-vous : devant la crèche d'Aiguilhe, à 13h30. Départ de la randonnée : en fonction du temps de covoiturage. Voiture nécessaire pour rallier le point de départ (co-voiturage). Inscription obligatoire pour les randonnées du mardi. Adhésion ou licence obligatoire auprès d'FFEPGV. Programme détaillé à demander à l'association.

Randonnées du mardi :
Rando APA (activités physiques adaptées) : chaque mardi hors vacances scolaires, randonnée sport santé de 6 à 8 km, très faible dénivelé.

Randonnées du jeudi :
Rando niveau 1 : le 1er jeudi du mois, randonnée de 6 à 8 km, pas de dénivelé.

Rando niveau 2 : le 2e jeudi du mois, randonnée de 9 à 11 km, dénivelé <250 m.

Rando niveau 3 : le 3e jeudi du mois, randonnée de 12 à 16 km, dénivelé <350 m.

Rando niveau 4 : le 4e jeudi du mois, randonnée de 12 à 16 km, dénivelé > 350 m.

Marche nordique : le lundi à 14h30 ; le mercredi à 17h30 ou 18h45 et le jeudi à 14h.

Séjours multi-activités : GR 300 Le Chemin de Saint-Michel : du 16 au 23/09 (parcours rando et vélo transport bagages). Suisse, les Diablerets : du 01 au 07/07 (itinérance, parcours montagnes, transport bagages). Mont-Lozère : les 26 et 27/05 (rando autour du Mas de la Barque). Ardèche, Vallon-Pont-d'Arc : du 18 au 21/05, rencontre interclub (rando, découvertes touristiques). Andorre : du 25 au 30/03, séjour multi-activités (rando, balnéo option ski de piste, raquettes, ski de rando).



RANDONNÉES HEBDOMADAIRES GUIDÉES LE MARDI, VENDREDI ET DIMANCHE

ASSOCIATION RANDO DU HAUT-LIGNON
43190 Tence - F2
Contact : Jacqueline PROST - 04 71 59 80 73
ou 06 74 07 21 43 - jackpot43@orange.fr
www.randoduhautlignon.fr

Fonctionnement toute l'année, sauf juillet et août. Rendez-vous : variable, cf. programme sur le site Internet. Licence fédérale obligatoire lors de la seconde sortie (la première est effectuée en tant qu'invité).

Mardi : randonnée à la demi-journée, de 10 à 12 km, départ à 14h,

Vendredi : randonnée à la demi-journée, de 5 à 7 km, départ à 14h,

Dimanche : randonnée à la demi-journée, de 10 à 12 km, départ à 14h.

Programme complet sur le site Internet de l'association ou sur www.rando-hauteloire.fr FFRandonnée

Autre contact : REVIRON Marc - 04 71 59 81 21

Chalet LES CHALETS DU MEZENC

La Passion des Grands Espaces

Situation : à 1400 m d'altitude, sur la plus haute commune du Massif Central à 12 km du Gerbier de Jonc (source de la Loire), au pied du Mont Mézenc. Bâtiment principal, 34 chambres avec douche et wc dont 3 chambres accessibles personnes à mobilité réduite, 6 salles d'activité dont une salle polyvalente de 170 m², 2 salles de restaurant. P'tit chalet : 9 chambres avec douche et wc dont 3 accessibles personnes à mobilité réduite, salle d'activité avec cheminée, salle à manger. Convivialité, cuisine du terroir.
Activités de pleine nature proposées au centre.

Renseignements et réservations :
Les Chalets du Mézenc - Le Bourg - 43150 Les ESTABLES
Tél : 04 71 08 35 36 - Fax : 04 71 08 30 48
Site internet : www.chalet-du-mezenc.com
E-mail : chalet-du-mezenc@wanadoo.fr

RANDONNÉES HEBDOMADAIRE GUIDÉES LE JEUDI

ASSOCIATION GRIGNOTE COLLINES

Mairie, BP 2, 43210 Bas-en-Basset - E1
Contact : Jean CHAPUY - 04 71 61 81 44
ou 06 89 50 69 59 - grignottecollines@laposte.net

Fonctionnement toute l'année. Rendez-vous : parking de la gendarmerie de Bas-en-Basset. Voiture nécessaire pour rallier le point de départ (co-voiturage). Sortie à la journée le dernier jeudi du mois (inscription préalable). Licence fédérale obligatoire. Programme détaillé sur www.rando-hauteloire.fr FFRandonnée

Autre contact : PEYVEL Jean-Jacques - 06 01 93 14 10

RANDONNÉES HEBDOMADAIRES GUIDÉES LE JEUDI ET MENSUELLES LE DIMANCHE

VALS EN FORME

Centre Culturel André Reynaud
43750 Vals-près-le-Puy - D3
Contact : Paul BARGEON - 06 82 10 50 74
vals.enforme@gmail.com - www.vals-en-forme.fr

Fonctionnement toute l'année. Rendez-vous : parking Centre Culturel André Reynaud à 13h15. Voiture nécessaire pour rallier le point de départ (co-voiturage). Départ de la randonnée : 13h15 les jeudis et 8h30 le dimanche (dimanche, randonnée 1 fois par mois sauf en hiver). Inscription préalable obligatoire.



Cascade de la Beaume
Sagnard Camille©

Programme détaillé sur le site Internet.

Autre contact : CHARROIN Jean - 04 71 03 16 70

RANDONNÉES BIMENSUELLES GUIDÉES LE VENDREDI

ASSOCIATION LE JACQUEMART

Place de la Liberté 43300 Langeac - B2
Contact : Paul CREMEY - 06 08 32 92 12
ou 04 71 77 25 63 - topc75020@orange.fr

Fonctionnement toute l'année sauf en juillet et août. Rendez-vous : parking de l'Europe à 13h15. Départ de la randonnée : 13h30. Voiture nécessaire pour rallier le point de départ (co-voiturage). Adhésion à l'association obligatoire. Randonnées hebdomadaires de 10 km environ, randonnées à la journée quelques mardis, de 17 à 20 km, et sorties annuelles sur quelques jours.

MAISON POUR TOUS DE CHADRAC

10 cours de la Liberté 43770 Chadrac - D3
Contact : Vincent PRADIER - 04 71 05 40 99
mptchadrac@wanadoo.fr - www.mptchadrac.fr

Fonctionnement toute l'année sauf en juillet et août. Rendez-vous : MPT de Chadrac, à 13h30 (heure d'été) ou 13h15 (heure d'hiver). Départ de la randonnée : 13h45 (heure d'été) ou 13h30 (heure d'hiver). Voiture nécessaire pour rallier le point de départ (co-voiturage). Inscription préalable et adhésion auprès de la MPT obligatoires. Programme détaillé disponible à la MPT de Chadrac. Randonnées entre 5 et 13 km.

Autre contact : BERBEL Franck - 04 71 05 40 99

RANDONNÉES MENSUELLES GUIDÉES LE VENDREDI, SAMEDI OU DIMANCHE

ASSOCIATION CROQ' SENTIERS

43200 Yssingeaux - E2
Contact : Michel SUC - 06 32 37 69 14
michelsuc@wanadoo.fr

Fonctionnement toute l'année sauf juillet et août. Rendez-vous : parking de l'Antreuil. Heure de départ de la randonnée : 14h en été et 13h30 en hiver. Voiture nécessaire pour rallier le point de départ (co-voiturage 2€). Licence FFRandonnée obligatoire. Programme détaillé sur www.rando-hauteloire.fr. Nos randonnées sont sans difficultés. Deux essais sont possibles avant de prendre votre licence FFRandonnée auprès du club. FFRandonnée

Autres contacts : MOLLE Marie-Thérèse - 06 83 88 37 95
GROUSSET Chantal - 06 86 88 86 30

RANDONNÉES BIMENSUELLES LE VENDREDI

ASSOCIATION LOISIRS ET DÉCOUVERTS, SECTION MARCHE

43530 Tiranges - E2
Contact : Nicole MINJARD - 04 71 61 32 54
loisirs.decouvertes.43@hotmail.fr
www.loisirsdecouvertes.wixsite.com/rando

Fonctionnement toute l'année, sauf juillet et août. Licence fédérale obligatoire lors de la seconde sortie pratiquée (la première étant effectuée en tant qu'invité). Randonnées le 1er et 3e vendredi du mois. Départ : 9h. Programme complet adressé aux licenciés ou disponible sur www.rando-hauteloire.fr FFRandonnee

RANDONNÉES MENSUELLES LE VENDREDI, SAMEDI OU DIMANCHE

ASSOCIATION TROTTE SENTIERS

43330 Pont-Salomon - E1
Contact : Denise BANCEL - 04 77 35 56 85

Fonctionnement toute l'année sauf juillet et août. Départ : 8h ou 13h30. Tous les départs se font depuis le parking situé en face du bar-tabac à Pont-Salomon. Licence FFRandonnée obligatoire. Programme disponible sur www.rando-hauteloire.fr FFRandonnee

Randonnées avec les Offices de Tourisme

L'été, c'est bien connu, on prend le temps de vivre ! Avec les propositions qui suivent, touristes et résidents peuvent se retrouver au coude à coude, sympathiser, partager marche et découverte.
Il y a tant de choses à découvrir, ne seraient-ce que les paysages et le patrimoine bâti...

OFFICE DE TOURISME DU PUY-EN-VELAY

2 PLACE DU CLAUZEL 43000 LE PUY-EN-VELAY - D3

Contact : 04 71 09 38 41 - info@ot-lepuyenvelay.fr
www.ot-lepuyenvelay.fr

En Juillet, Août et Septembre, diverses visites thématiques accompagnées par des guides conférenciers à travers la ville (condition : 5 personnes minimum). Départ de l'Office de Tourisme aux horaires indiqués. Durée : environ 2h. Tarifs : adulte 5€, enfants moins de 12 ans : gratuit (programme détaillé disponible à l'Office de tourisme).

Pèlerins d'un jour, de début mai à début octobre : marches de 17 et 24 km adaptées à tous les niveaux, y compris aux familles.

Visites de la ville et de la cathédrale : tous les jours en juillet août (sauf le 15 Août), renseignements supplémentaires auprès de l'Office de tourisme.

Circuit nocturne "Puy de Lumières" : du 05 mai au 30 septembre 2018 : www.puydelumieres.fr

OFFICE DE TOURISME DU HAUT-LIGNON

ACCUEIL DE TENCE, 32 GRANDE RUE 43190 TENCE - F2

Contact : 04 71 59 81 99 - www.ot-hautlignon.com

Tout au long de l'année, randonnez avec le club affilié FFRandonnée Rando du Haut-Lignon et l'Office de tourisme du Haut-Lignon.

Randonnées hebdomadaires, en Juillet et Août seulement :

- Le mardi : randonnée moyenne à la demi-journée, départ à 14h,

- Le mercredi : randonnée train ou rando classique, départ 8h30 ou 13h30,

- Le jeudi : randonnée longue à la journée, départ à 8h30,

- Le vendredi : randonnée courte à la demi-journée, départ à 15h.

Randonnées hebdomadaires tout au long de l'année, sauf Juillet et Août :

- Le mardi : randonnée de 10-12 km, départ à 14h,

- Le vendredi : "rando cool" de 5 à 7 km, départ à 14h,

- Le dimanche : randonnée de 10-12km, départ à 14h.

Randonnées ouvertes à tous. Départ des randonnées variable indiqué sur le programme (cf. site internet) Voiture nécessaire pour rallier le point de départ (co-voiturage). Programme détaillé disponible auprès de l'Office de tourisme ou sur www.randoduhautlignon.fr

OFFICE DE TOURISME INTERCOMMUNAL DE VAL' EYRIEUX

LA PLACE 07310 SAINT-MARTIN-DE-VALAMAS

Contact : 04 75 64 80 97
accueil@tourisme-valeyrieux.fr
www.tourisme-valeyrieux.fr

Du 7 Avril au 16 Juin a lieu la 15e édition du Printemps de la Randonnée. En partenariat avec les associations et collectivités territoriales est proposé un programme de randonnées accessibles à tous pour découvrir les plus beaux panoramas ardéchois, dans un esprit convivial et chaleureux. Programme détaillé et renseignements auprès de l'office.

Le 07/04 : de la Source à la Chapelle "Circuits des As", Arcens (5 parcours de 7 à 26 km) ; le 14/04 : la Ballastine, Le Cheylard à Lamastre (21 km) ; le 22/04 : la Traversée des Serres, Saint-Pierreville (13 km) ; le 01/05 : sur les traces des chanteurs de mai, Saint-Julien-Labrousse (5 parcours de 6 à 21km) ; le 05/05 : la Ronde des Hameaux, Dornas (13,5 km et 21 km) ; le 12/05 : plantes sauvages et comestibles, Mont Mézenc (2 et 3 km) ; le 13/05 : la Caracole, Saint-Fortunat-sur-Eyrieux (3 parcours de 10 à 20 km) ; le 19/05 : de pierres et d'or, Saint-Martin-de-Valamas - Chanéac (4 parcours de 8 à 22 km) ; le 20/05 : les sentiers de la Chabriole, Saint-Michel-de-Chabrillanoux (3 parcours de 10 à 22 km) ; les 26 et 27/05 : de Géosite en Géosite, "sur les pas" d'Haroun Tazieff (13 et 15 km) ; le 02/06: La Galoche, Saint-Agrève (13 et 19 km) ; le 03/06 : balades au pays des 3 châteaux, Saint-André en Vivarais (11 et 20km) ; le 09/06 : les Sucs, Lachamp-Raphaël (3 parcours de 10 à 23 km) et le 16/06 : la Ronde des sucs au printemps, Saint-Martial (13 et 23km).

Bord de Loire, château d'Arlempdes
Mirmand Sandrine©

Séjours et randonnées avec les professionnels

Marcher un ou plusieurs jours accompagné d'un guide breveté d'état ou "en liberté" avec un descriptif, dans le cadre d'un produit "tout compris" (transport de bagages notamment), offre l'assurance d'une découverte maximale et d'une bonne sécurité. Laissez-vous tenter...

PEDESTRIA

399 Chemin des Coasses
69620 Le Bois d'Oingt
UTM : 31 N 613508 5092726 - LAT, LNG : 45.978710°, 4.465340°
Tél. 04 72 54 31 59
E-mail : contact@pedestria.net
Site : www.pedestria.net

Brochure gratuite sur simple demande !

Pedestria fête des 15 ans en 2018 !

Nouveauté 2018 : le tour du Cotentin, la Catalogne et l'intégralité du tour de Bretagne en 21 circuits !

RANDONNÉES EN LIBERTÉ :

A/ Le Chemin de Saint-Jacques-de-Compostelle

De Vézelay à Compostelle via Cluny et Le Puy !

En Espagne : le Camino Francés & le Camino del Norte.

Exemples de circuits :

Le Puy - Nasbinals / 7 jours, 6 nuits, 5 jours de rando

Nasbinals - Conques / 7 jours, 6 nuits, 5 jours de rando

Intégrale Le Puy - Conques / 12 jours, 11 nuits, 10 jours de rando

... et la suite !

B/ Le Chemin de Stevenson

Le Puy - Chasseradès / 7 jours, 6 nuits, 6 jours de rando

Chasseradès – St Jean-du-Gard ou Alès / 8 jours, 7 nuits, 6 jours de rando

Intégrale Le Puy - St Jean-du-Gard / 14 jours, 13 nuits, 12 jours de rando

Exclusivité Pedestria : Le Puy – Alès en 15 jours, 14 nuits, 13 jours de rando !

C/ Le Chemin de St Guilhem avec sa variante par les Gorges du Tarn

Exclusivité Pedestria : visite de l'Aven Armand incluse !

... et aussi les Châteaux Cathares, les Dragonnades, sur les Pas des Huguenots, le Beaujolais, la Bourgogne, le Verdon, les Cinq Terres...

Nous fournissons 1 dossier de voyage pour 2 personnes et sommes la seule agence à le faire (habituellement 1 dossier pour 4 personnes) !

Nos prix comprennent toujours :
L'hébergement / les dîners / les petits déjeuners / le transport des bagages / le dossier de voyage en colissimo pour deux personnes : topo-guide, Carnet de Chemin avec dossier culturel, plans de ville, documents touristiques, porte-carte, étiquettes de bagages / un numéro d'urgence 7 jours sur 7.

Et aussi : certaines visites et dégustations !
Nous pouvons adapter les circuits en fonction de vos attentes, n'hésitez pas à nous consulter et à demander notre brochure !
Randonnées accompagnées pour groupes à partir de 5 personnes : devis sur mesure.

LA PÈLERINE

Séjours et Randonnées - Pierre LAZIER
32 Place Limozin - 43170 SAUGUES - C3
UTM : 31 N 543056 4978567 - LAT, LNG : 44.959240°, 3.545900°
Tél. 33 (0)4 71 74 47 40 - Fax. 33 (0)4 71 76 79 63
Email : contact@lapelerine.com
Site : www.lapelerine.com

Programme détaillé sur demande par téléphone ou sur le site www.lapelerine.com

SENTIER DE COMPOSTELLE

Premier tronçon de la voie du Puy-en-Velay, ce séjour de randonnée vous permet d'aller à la rencontre de paysages variés : Sucs du Velay, gorges de l'Allier, Gévaudan, Aubrac puis Vallée du Lot. Vous allez vite prendre goût à cette fabuleuse expérience que représente ce chemin. Prenez le temps d'admirer, au fil de vos journées de randonnée, le patrimoine culturel et religieux et délectez-vous de la beauté des paysages. Puis soyez curieux et goûtez aux produits du terroir qui caractérisent chaque contrée traversée.

Partez sur ce chemin extraordinaire et cosmopolite, où la convivialité est très forte et où les paysages défilent de régions en régions sans monotonie !! Compostelle, une aventure unique!!

Rando liberté. Confort et bagages transportés.

En liberté :

Le Puy-en-Velay - Nasbinals, 7j/6n, 5j de randonnée : 530 € /pers.

Nasbinals - Conques, 7j/6n, 5j de randonnée : 530 € /pers.

Le Puy-en-Velay - Conques, 12j/11n, 10j de randonnée : 960 € /pers.

En accompagné :

Le Puy-en-Velay - Nasbinals, du samedi au vendredi : 705 € /pers.

Nasbinals - Conques, du jeudi au mercredi : 705 € /pers.

Le Puy-en-Velay - Conques, du samedi au mercredi : 1290 € /pers.

Grand Confort... ou à la carte :

(hôtels 2 et 3 étoiles, chambre d'hôtes 4 épis)

Entre Le Puy-en-Velay et La grange des enfants, 820 € /pers.

Itinéraire à la carte : nous consulter pour un devis

SENTIER DE STEVENSON :

Partir du Puy-en-Velay ou des sources de l'Allier, puis traverser le Parc Naturel des Cévennes en suivant les pas de R.-L. Stevenson (sans âne), se laisser aller au rythme de la découverte d'un environnement préservé, qui offre ses sites exceptionnels en toute simplicité.

Soit en suivant notre découpage, soit à la carte et vous choisissez vos étapes.

Rando liberté. Confort et bagages transportés. Toute l'année entre le Printemps et l'Automne.

Le Puy-en-Velay - Chasseradès :

8j/7n, 6j de randonnée : 610 € /pers.

Chasseradès - Saint-Jean-du-Gard :

8j/7n, 6j de randonnée : 610 € /pers.

Le Puy-en-Velay - Saint-Jean-du-Gard :

14j/13n, 12j de randonnée : 1 105 € /pers.

ESCAPADE GOURMANDE :

Randonnées, confort et gastronomie !!! La rivière Allier prend sa source dans les Cévennes. Elle trace ensuite son chemin entre les plateaux basaltiques du Velay Volcanique et ceux granitiques de la Margeride, pour façonner les Gorges de l'Allier. Terre riche d'un patrimoine et d'une nature préservés : églises romanes, châteaux, gorges somptueuses... Les paysages, à chaque détour de sentiers, seront différents. Amateurs d'oiseaux et de flore, vous ne serez pas déçus. Et l'hébergement choisi ne fait qu'augmenter le plaisir et le confort : table gastronomique tous les soirs et chambres spacieuses !!!

Rando liberté. Confort et bagages transportés. Toute l'année entre le Printemps et l'Automne.

A partir de Pont-d'Alleyras :

6j/5n, 4j de randonnée : 630 € /pers.

TOUR DES VOLCANS DU VELAY ET LOIRE SAUVAGE :

Deux randonnées pour découvrir la Haute-Loire....

Pour le premier séjour, une jolie boucle avec un "panachage" de paysages différents de jour en jour : pâturages, monts, sucs et vallées... Des Monts du Devès à la grande crête de ce massif à 1421 m, un cocktail «volcanique" pour cette balade en boucle...

Pour le deuxième séjour, une escapade longeant le cours de la Loire "dernier fleuve sauvage d'Europe" par des sentiers ombragés à travers des gorges profondes et abruptes offrant des points de vue remarquables où alternent châteaux et villages que caresse le fleuve. Une petite ligne de chemin de fer reliant Saint-Étienne au Puy-en-Velay suit la Loire et vous permet de rejoindre le point de départ de votre randonnée.

Rando liberté. Confort et bagages transportés. Toute l'année entre le Printemps et l'automne.

Tour des volcans du Velay :

10j/9n, 8j de randonnée : 770 € /pers.

Aurec-sur-Loire - Le Puy-en-Velay :

6j/5n, 4j de randonnée : 460 € /pers.

SENTIERS DES ARTS :

Alternance de randonnées faciles et de visites culturelles, découvrez les sites majeurs de ce chemin sans précipitation.

Accompagnés par un guide culturel, prenez le temps de la balade pour partir à la découverte de l'histoire, des arts et de la nature d'un même pas et bénéficiez d'un confort hôtelier de 2 ou 3 étoiles. De la Haute-Loire aux Pyrénées, découvrez les splendeurs et l'ambiance de ce chemin en vous frayant un sentier à part...

Randonnée culturelle accompagnée entre Le Puy-en-Velay et Saint-Jean-Pied-de-Port.

Du 6 au 13 mai :

8j/7n, 6j de balade, de visites et de découvertes : 1 595 € /pers.

Du 16 au 23 septembre :

8j/7n, 6j de balade, de visites et de découvertes : 1 595 € /pers.

VALLÉE ET GORGES DE L'ALLIER :

La rivière Allier prend sa source dans les montagnes cévenoles, au Moure de la Gardille à 1503 m d'altitude. Elle quitte rapidement la Lozère pour pénétrer en Haute-Loire, au sud de l'Auvergne. Ses eaux tumultueuses, en traçant leur route entre les plateaux basaltiques du Velay Volcanique et ceux granitiques de la Margeride, ont façonné un site naturel d'exception : les Gorges de l'Allier. Cette randonnée dont le fil conducteur est la rivière Allier vous emmènera à la découverte de charmants villages dans un décor vallonné et sauvage. Séjour 100% nature garanti !

Sur les pas de Lafayette :

7j/6n, 5j de randonnée : 595 € /pers.

L'intégralité de Brioude à la Bastide-Puylaurent ! NOUVEAU

12j/11n, 10j de randonnée : 1080 € /pers.

Bords de Senouire - Brioude
Baud Martine©

Les associations fédérées en Haute-Loire

Vous aimez marcher mais vous ne voulez plus marcher seul(e) ?
Alors pourquoi ne pas rejoindre un de nos 13 clubs de randonnées affiliés ?!
Randonnée classique, marche nordique, rando santé... trouvez le club qui vous convient près de chez vous !

: rando classique : marche nordique : marche d'endurance : rando santé : raquettes à neige

LES AMIS DE RIOTORD - F2

Président : Michel RAMOUSSE,
9 route du Velay - 43220 RIOTORD.
Contact : 04 71 75 37 87 - www.rando-hauteloire.fr
Vice-président : M. Jean-Paul PATOUILLARD,
18 rue des Bruyères - 42580 La Tour-en-Jarez
Contact : 06 82 81 73 93
jean-paul.patouillard@orange.fr

RANDONNÉE EN VELAY - D3

Président : M. Henri OLLIER, Office des Sports
4 rue André Laplace - 43000 Le Puy-en-Velay
Contact : Henri OLLIER - 06 81 33 72 21
henriollier@free.fr - www.randoenvelay.fr

LOISIRS ET DECOUVERTES TIRANGES - E2

Président : M. Georges PASCALON, rue de l'Etang
43500 Saint-Pal-en-Chalencon
Contact : 04 71 61 33 75 ou 04 71 61 32 54 (Mme. Nicole MINJARD) - www.rando-hauteloire.fr

CLUB RANDONNÉE MONISTROLIEN - E1

Présidente : Mme. Marie-Noëlle MEUNIER,
Château des Evêques - 43120 Monistrol-sur-Loire
Contact : 04 71 66 32 77 ou 06 43 72 88 84
mmeu1@hotmail.fr - www.rando-hauteloire.fr

CROQ'SENTIERS - E2

Président : M. Michel SUC - 43200 Yssingeaux
Contact : 06 32 37 69 14 - michelsuc@wanadoo.fr
www.rando-hauteloire.fr

ESCAPADES EN EMBLAVEZ - D2

Président : M. Robert BLANQUET, Servezeyres
43800 Rosières
Contact : 04 71 57 44 36
escapades-emblavez@orange.fr
www.escapades-emblavez.e-monsite.com

RANDO DU HAUT-LIGNON - F2

Présidente : Mme. Jacqueline PROST
3 avenue de Beaudet - 43190 Tence
Contact : 04 71 59 80 73 - jackpot43@orange.fr
www.randoduhautlignon.fr

TROTTE SENTIERS - E1

Président : M. Daniel BANCEL - 43330 Pont-Salomon
Contact : 04 77 35 56 85 - www.rando-hauteloire.fr

DEVÈS NEZ EN L'AIR - D4

Président : M. Daniel STRELCZYK, La Coste
43340 Landos
Contact : 04 71 01 00 51 - devesnezenlair@gmail.com
www.devesnezenlair.com

CULTURE SPORT ET LOISIRS DE BLAVOZY - D3

Président : Mme. Nadine MICHEL,
Centre Socio Culturel, Place Félix Tempère
43700 Blavozy
Contact : 04 71 03 52 02 - cscblavozy@orange.fr
www.cscblavozy.com

RANDO SENOUIRE - C2

Président : M. Patrice SAVAJOLS
6 lotissement Les Gardettes - 43230 Chassagnes
Contact : 06 71 07 03 22 ou 04 71 74 06 51
rando.senouire@gmail.com
www.randosenouire.blogspot.fr

COUBON EVASION - D3

Président : M. Philippe ALLIRAND,
Mairie 43700 Coubon
Contact : 04 71 08 86 50 - allirand.philippe@bbox.fr

GRIGNOTE COLLINES - E1

Président : M. Jean CHAPUY,
Mairie, place de la Mairie, BP 2, 43210 Bas-en-Basset
Contact : 06 89 50 69 59 - grignottecollines@laposte.net

Informations...

Vous êtes une association de marche ou souhaitez en créer une ? Vous aimeriez rejoindre la FFRandonnée Comité Haute-Loire afin de soutenir notre action sur le département ?
Contactez-nous au 04 71 04 15 95, par mail contact@rando-hauteloire.fr ou venez nous voir à La Croisée des Chemins, 21 rue du Collège au Puy-en-Velay !

Les formations en 2018

FFRandonnée Comité Haute-Loire

- Le module de base : les 17 et 18 Mars, à Champagnac-le-Vieux

Prérequis indispensable dans le cursus de formation fédérale, ce stage permet d'acquérir des compétences en matière de lecture de carte IGN et d'orientation à la boussole.

- Le stage d'animateur, niveau 1 : les 19 et 20 Mai, à Confolent (Beauzac)

Suite du module de base, le SA1 forme à un premier niveau d'encadrement de randonnées faciles, sur chemins balisés. Sur 2 jours : cours sur l'encadrement et la pratique de la randonnée, orientation, lecture de carte, responsabilité de l'animateur et sécurité en randonnée.

- Le stage d'animateur, niveau 2 et brevet fédéral : de 23 au 29 Juin, à Saint-Julien-Chapteuil

En fin de cursus, le SA2 permet de forme à l'encadrement de randonnées de tout niveau. Sur 5 jours cours théoriques et pratiques sur l'encadrement et la pratique de la randonnée, responsabilité de l'animateur, sécurité, le milieu… Avec, au terme, une évaluation de 2 jours pour prétendre à l'obtention du Brevet Fédéral.

Renseignements, tarifs et inscriptions auprès de FFRandonnée Comité Haute-Loire :
21 rue du Collège 43000 Le Puy-en-Velay
www.rando-hauteloire.fr - contact@rando-hauteloire.fr - 04 71 04 15 95

VISITEZ NOTRE SITE WWW.RANDO-HAUTELOIRE.FR !

DÉCOUVRIR LA HAUTE-LOIRE EN RANDONNANT

Retrouvez tous les TopoGuides disponibles pour découvrir la Haute-Loire en rando, que ce soit à la journée ou demi-journée avec les circuits PR, ou en **itinérance avec les chemins de Grandes Randonnées** GR ! **Circuits Respirando**, guide d'hébergements, cartes et Topoguides… tout est sur www.rando-hauteloire.fr !

Commandez les TopoGuides en ligne
www.rando-hauteloire.fr

AGENDA DES RANDONNÉES

Retrouvez toutes les randonnées organisées en Haute-Loire dans la rubrique agenda de notre site www.rando-hauteloire.fr . Comité des fêtes, clubs de rando ou associations à but caritatif, **tous les événements rando près de chez vous** sont sur notre site. Et il y en a pour tous les niveaux !

SUIVEZ NOS ACTUS SUR FACEBOOK

Retrouver **toutes nos actus sur la rando en Haute-Loire** sur la page Facebook du Comité www.facebook.com/randohauteloire . Sorties randos, nouvelles éditions à paraître, évènements, venez aimer notre page !

RANDO CHALLENGE® 3 juin 2018

Comme chaque année le Comité Rhône et Métropole de la Randonnée va co-organiser, en relation avec une association support, un Rando Challenge®.

Pour 2018 il aura lieu à Francheville le Fort du Bruissin

MAIS QU'EST CE QU'UN RANDO CHALLENGE® ?

C'est très simple !

C'est un événement **convivial, ludique, sportif et culturel** destiné à promouvoir la pratique de la randonnée, perfectionner les connaissances des randonneurs et faire découvrir le patrimoine naturel et culturel d'une région.

Le parcours s'effectue à pied par **équipes de 2 à 4 participants** qui partent à **intervalles réguliers** sur un itinéraire prévu par les organisateurs, à parcourir dans un **temps le plus proche possible du temps de référence** (secret) établi par les organisateurs.

Chaque équipe doit **positionner sur une carte les bornes** rencontrées tout au long du parcours, répondre aux **affirmations à choix multiples** qui figurent sur les bornes et compléter le **carton de contrôle** remis au départ (actualité, géographie, faune, flore, histoire, technique de randonnée, etc).

Pour 2018, deux niveaux de difficultés sont proposés :

▪ LE PARCOURS « DÉCOUVERTE »

sur un itinéraire **balisé et tracé** sur une carte au 1/25000, remise au départ, d'une distance d'effort d'environ 14km. Ce parcours s'adresse à **tous y compris aux familles.**

▪ LE PARCOURS « EXPERT »

sur un itinéraire **non balisé, tracé** sur une carte au 1/25000 remise au départ, d'une distance d'effort d'environ 20km.

La participation au Rando Challenge® est conditionnée par une **inscription préalable** auprès du Comité Rhône et Métropole de Lyon. Les modalités d'inscription seront précisées par la diffusion, **au cours du printemps 2018**, d'une information et de fiches d'inscription.

Bulletin d'inscription sur le site www.rhone.ffrandonnee.fr

Rando Club de Francheville — FFRandonnée Rhône-Métropole de Lyon — Francheville attractive par nature — GRANDLYON la métropole — expé

Votre espace randonnée au Puy-en-Velay

Christian Bertholet©

Clubs de rando,
Agenda,
Topoguides, carte IGN, Randofiches
Guides d'hébergements
Equipements
(sac à dos, bâtons, accessoires,...)
Conseils et infos pratiques...

Une seule adresse !

Comité de Randonnée Haute-Loire FFRandonnee

La Croisée des Chemins®

21 rue du Collège - 43000 Le Puy-en-Velay
Téléphone : 04 71 04 15 95

e-mail : contact@rando-hauteloire.fr - web : www.rando-hauteloire.fr

Votre espace randonnée est ouvert du lundi au samedi, de 9h à 17h du 1er octobre au 30 avril, et de 9h à 12h puis 14h à 19h du 1er mai au 30 septembre.

www.arod.fr

EQUIPEZ-VOUS EN AROD ET VOLEZ AU-DESSUS DES CHEMINS !

arod
vêtements innovants

Partenaire textile du CDRP43 depuis 10 ans !

-10%*

SUR VOS EQUIPEMENTS DE RANDONNEE

* Bénéficiez de 10% de remise dès 50 € d'achat, sur les articles de la marque arod uniquement. Offre valable en 2018, sur présentation de votre licence FFRandonnée CDRP 43 valide. Hors promotions en cours, soldes et liquidations.

arod - toute une gamme de vêtements innovants, à la fois techniques, hyper confortables et de fabrication locale !

SAS AROD
CHEMIN DES FRERES BOYER
43140 SAINT DIDIER-EN-VELAY

fabrication 100% française
Tél. 04.71.56.43.15
contact@arod.fr